Peru: Inundaciones
Número de viviendas impactadas: Lambayeque (datos reportados Abril 23, 2023).

MAP ACTION

USAID FROM THE AMERICAN PEOPLE

MA040 v02

Sector Albergues

Viviendas impactadas
- <= 200
- 201 - 500
- 501 - 1,000
- 1,001 - 2,500
- > 2,500

Limites administrativos
- Departamentos
- Provincias
- Districto

- Número de viviendas afectadas
- Número de viviendas inhabitables
- Número de viviendas destruidas

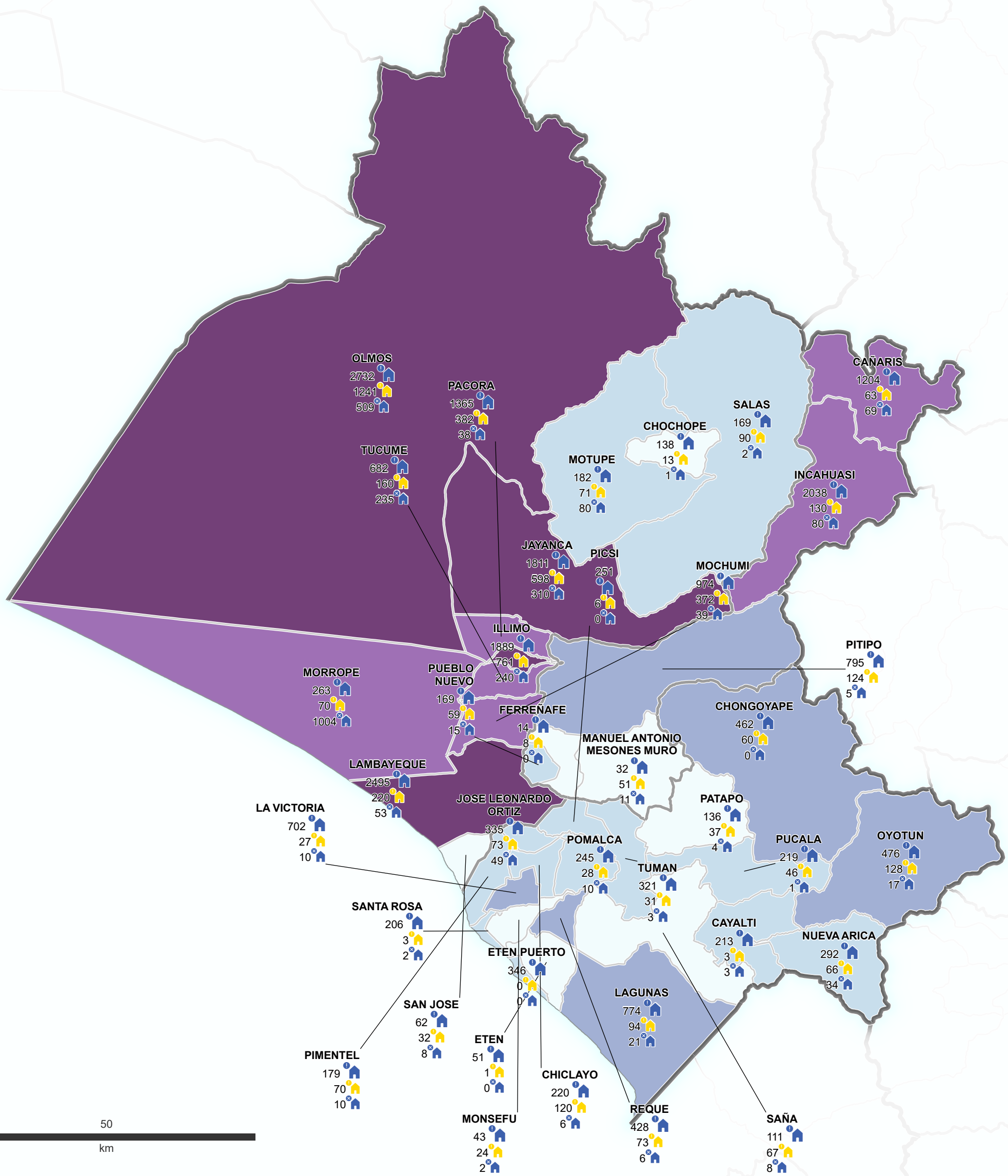

Población impactada es la suma del número de personas afectadas más el número de personas damnificada.
Los datos de población total corresponde a los valores reportados por INEI en el Boletín Especial N°27. Perú: Projecciones de Población Total según Departamento, Provincia y Distrito, 2018 - 2022

Data Sources

Instituto Geográfico Nacional - IGN, INDECI, COEN, SIGRID, ONU

Mapa creado por MapAction (24/04/2023)

La Red Humanitaria de Perú está firmemente comprometida con la lucha global para erradicar la explotación y el abuso sexual y promueve una política de Tolerancia Cero frente a estas situaciones. Más información en: https://interagencystandingcommittee.org/protection-sexual-exploitation-and-abuse-and-sexual-harassment-pseah

La representación y el uso de los límites, nombres y datos asociados mostrados aquí no implican aprobación ni aceptación por parte de MapAction o la ONU.

Peru: Inundaciones
Número de viviendas impactadas: Piura (datos reportados Abril 23, 2023).

MAP ACTION

USAID FROM THE AMERICAN PEOPLE

MA040 v02

Sector Albergues

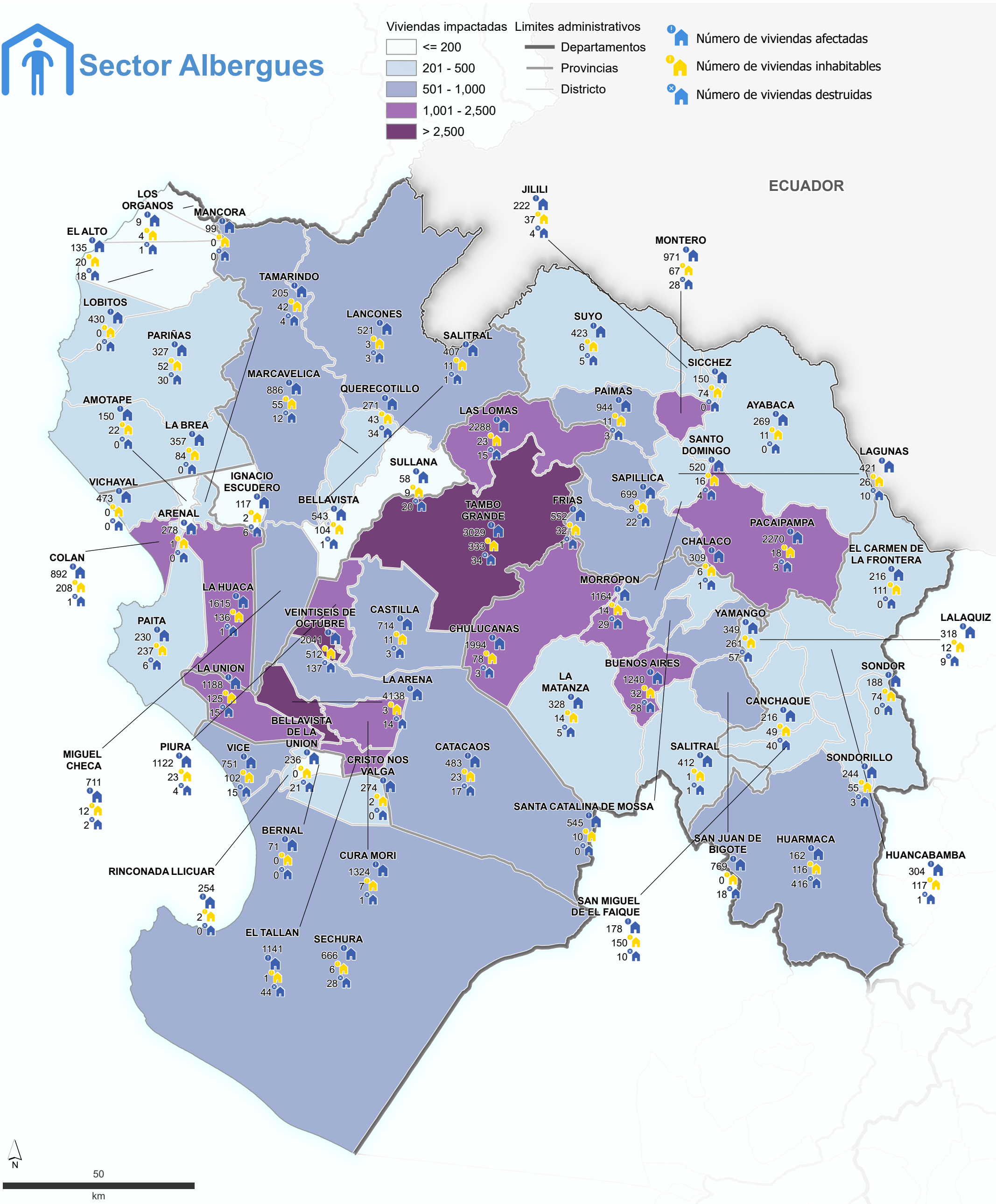

Población impactada es la suma del número de personas afectadas más el número de personas damnificada.
Los datos de población total corresponde a los valores reportados por INEI en el Boletín Especial N°27. Perú: Projecciones de Población Total según Departamento, Provincia y Distrito, 2018 - 2022

Data Sources

Instituto Geográfico Nacional - IGN, INDECI, COEN, SIGRID, ONU

Mapa creado por MapAction (24/04/2023)

La Red Humanitaria de Perú está firmemente comprometida con la lucha global para erradicar la explotación y el abuso sexual y promueve una politica de Tolerancia Cero frente a estas situaciones. Más información en: https://interagencystandingcommittee.org/protection-sexual-exploitation-and-abuse-and-sexual-harassment-pseah

La representación y el uso de los límites, nombres y datos asociados mostrados aquí no implican aprobación ni aceptación por parte de MapAction o la ONU.

Peru: Inundaciones

Número de viviendas impactadas: Tumbes
(datos reportados Abril 23, 2023).

MA040 v02

Sector Albergues

Viviendas impactadas
- <= 200
- 201 - 500
- 501 - 1,000
- 1,001 - 2,500
- > 2,500

Limites administrativos
- Departamentos
- Provincias
- Districto

- Número de viviendas afectadas
- Número de viviendas inhabitables
- Número de viviendas destruidas

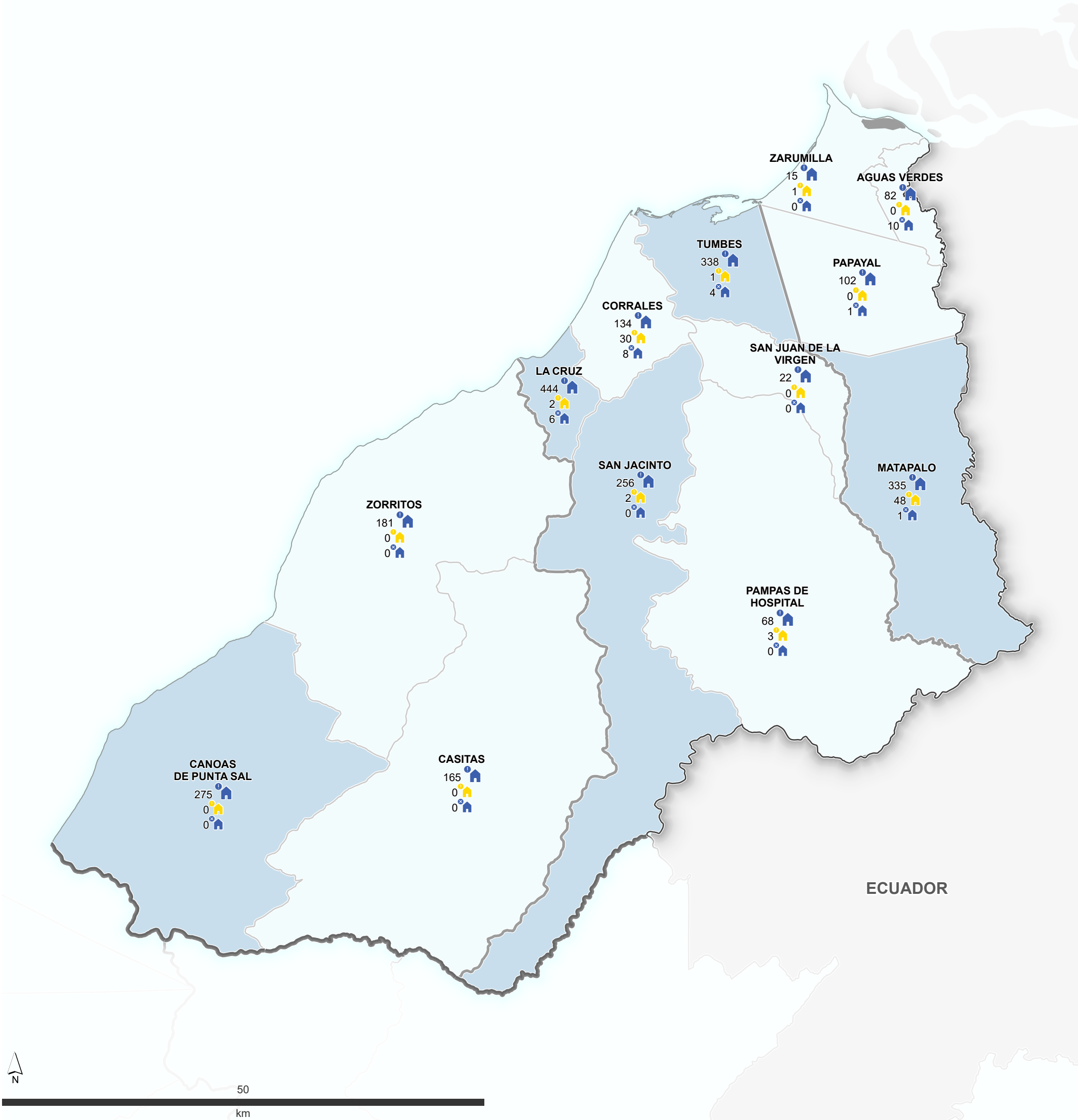

Población impactada es la suma del número de personas afectadas más el número de personas damnificada.
Los datos de población total corresponde a los valores reportados por INEI en el Boletín Especial N°27. Perú: Projecciones de Población Total según Departamento, Provincia y Distrito, 2018 - 2022

Data Sources

Instituto Geográfico Nacional - IGN, INDECI, COEN, SIGRID, ONU

Mapa creado por MapAction (24/04/2023)

La Red Humanitaria de Perú está firmemente comprometida con la lucha global para erradicar la explotación y el abuso sexual y promueve una política de Tolerancia Cero frente a estas situaciones. Más información en: https://interagencystandingcommittee.org/protection-sexual-exploitation-and-abuse-and-sexual-harassment-pseah

La representación y el uso de los límites, nombres y datos asociados mostrados aquí no implican aprobación ni aceptación por parte de MapAction o la ONU.