






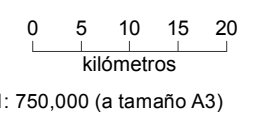
Chile
Mapa de situación
Incendios en combate:
VII Region: Maule
(a 3 de Febrero 2017)

Mapa de situación que muestra:

I. incendios en combate por brigadas nacionales y / o internacionales y extensión en VIII Región: Maule.

II. la presencia de Brigadas Internacionales en la región.

-  Incendios en combate
-  Extensiones de incendios
-  Carreteras



Fuente de datos
 Límites: Cartografía Rulamahue
 Localidades pobladas: OSM
 Transporte: OSM
 Incendios en combate: CONAF
 Incendios activos: NASA (VIIRS)

Elaboración 5 Feb 2017 / UTC-03:00
Archivo: MA008_Chile_RegionVII_Maule_Fire
Proyección / datum WGS 1984 UTM Zone 19S / datum
Número GLIDE WF-2016-000138-CHL
 Producido por MapAction
 www.mapaction.org
 chile@mapaction.org

*Con el apoyo del DFID y el Ministerio de Relaciones Exteriores de los Países Bajos.
 La representación y uso de fronteras, nombres y datos aquí mostrados no implica la aprobación o aceptación por parte de MapAction.*

