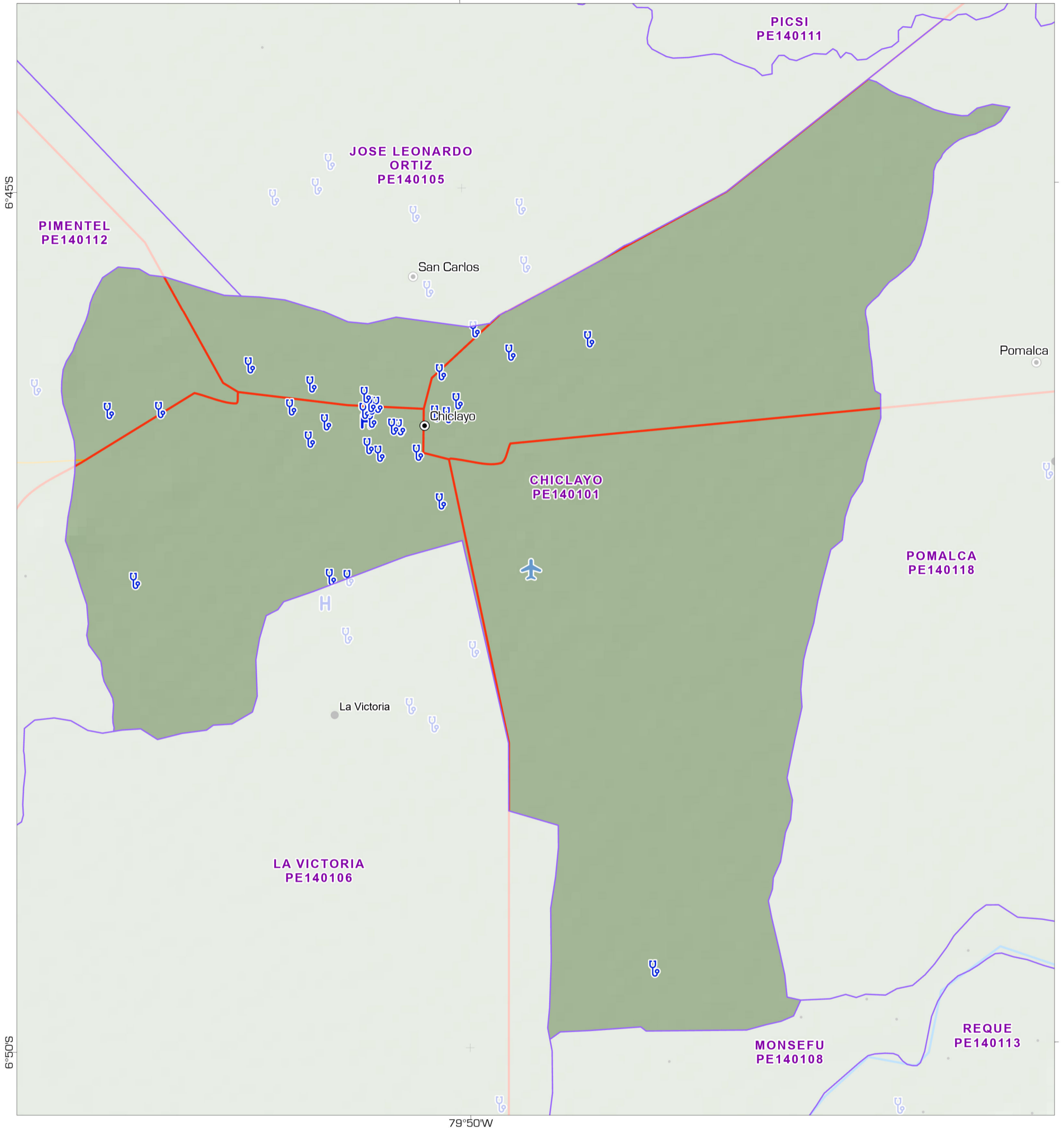




Chiclayo (PE140101) distrito, dentro Chiclayo provincia, Lambayeque departamento.

MA008 v01



Asentamientos

- Ciudad
- Pueblo
- Caserío
- Distrito

Geografía física

- Río Principal

Transporte

- ✈ Aeropuerto
- Carretera Asfaltada
- Carretera Afirmada

Elevación (m)



Facilidad de salud

- 🏥 Clínica
- H Hospital

Fuentes de Datos

Instituto Geográfico Nacional, ONU, Worldpop, OpenStreetMap, OurAirports, Worldports, NASA

Apoyado por: The Bureau of Humanitarian Affairs.

Creado 13 Abril 2023 / 12:00 UTC-05:00

Proyección y Referencia WGS 1984 UTM Zone 18S

Número GLIDE FL-2023-000036-PER

producido por MapAction
<https://mapaction.org>
peru@mapaction.org

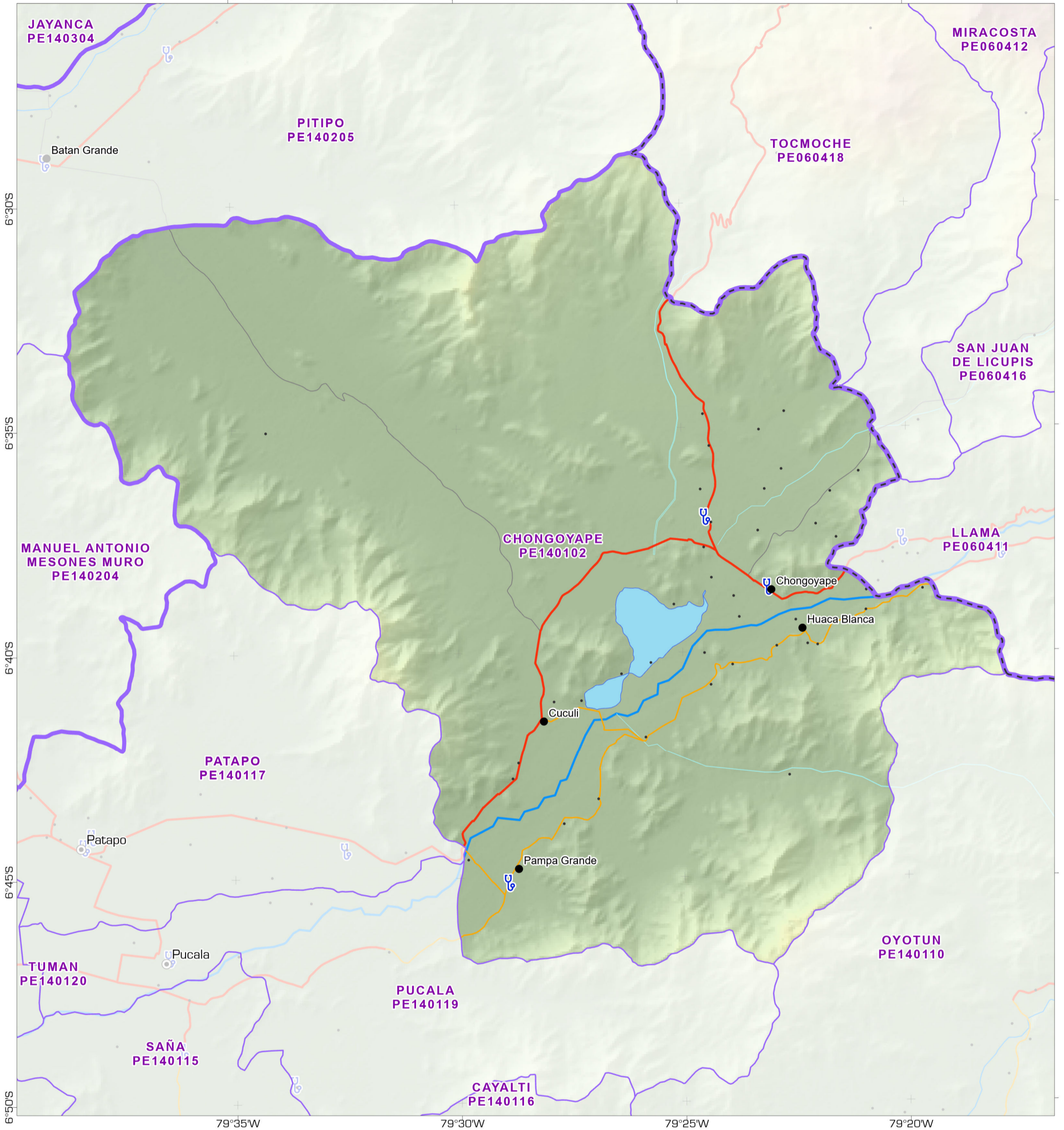
La representación y el uso de los límites, nombres y datos asociados mostrados aquí no implican aprobación ni aceptación por parte de MapAction o la ONU.





Chongoyape (PE140102) distrito, dentro Chiclayo provincia, Lambayeque departamento.

MA008 v01



- Asentamientos**
 - Ciudad
 - Pueblo
 - Caserío
- Limites administrativos**
 - Departamentos
 - Provincias
 - Distrito
 - Lago
- Geografía física**
 - Río Principal
 - Río Secundario
 - Quebrada Húmeda
- Transporte**
 - Carretera Afirmada
 - Carretera Sin Afirmary
 - Carretera Asfaltada
- Elevación (m)**
 - 6733
 - 151
- Facilidad de salud**
 - 🏥 Clínica

Fuentes de Datos

Instituto Geográfico Nacional, ONU, Worldpop, OpenStreetMap, OurAirports, Worldports, NASA

Apoyado por: The Bureau of Humanitarian Affairs.

Creado 13 Abril 2023 / 12:00 UTC-05:00

Proyección y Referencia WGS 1984 UTM Zone 18S

Número GLIDE FL-2023-000036-PER

producido por MapAction
<https://mapaction.org>
peru@mapaction.org

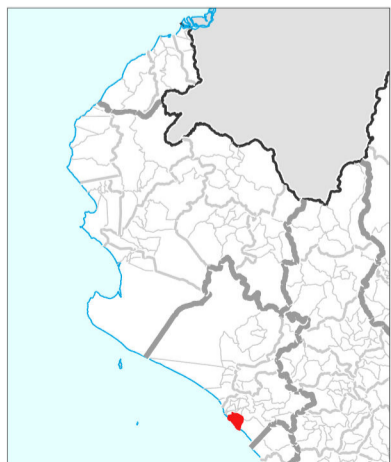
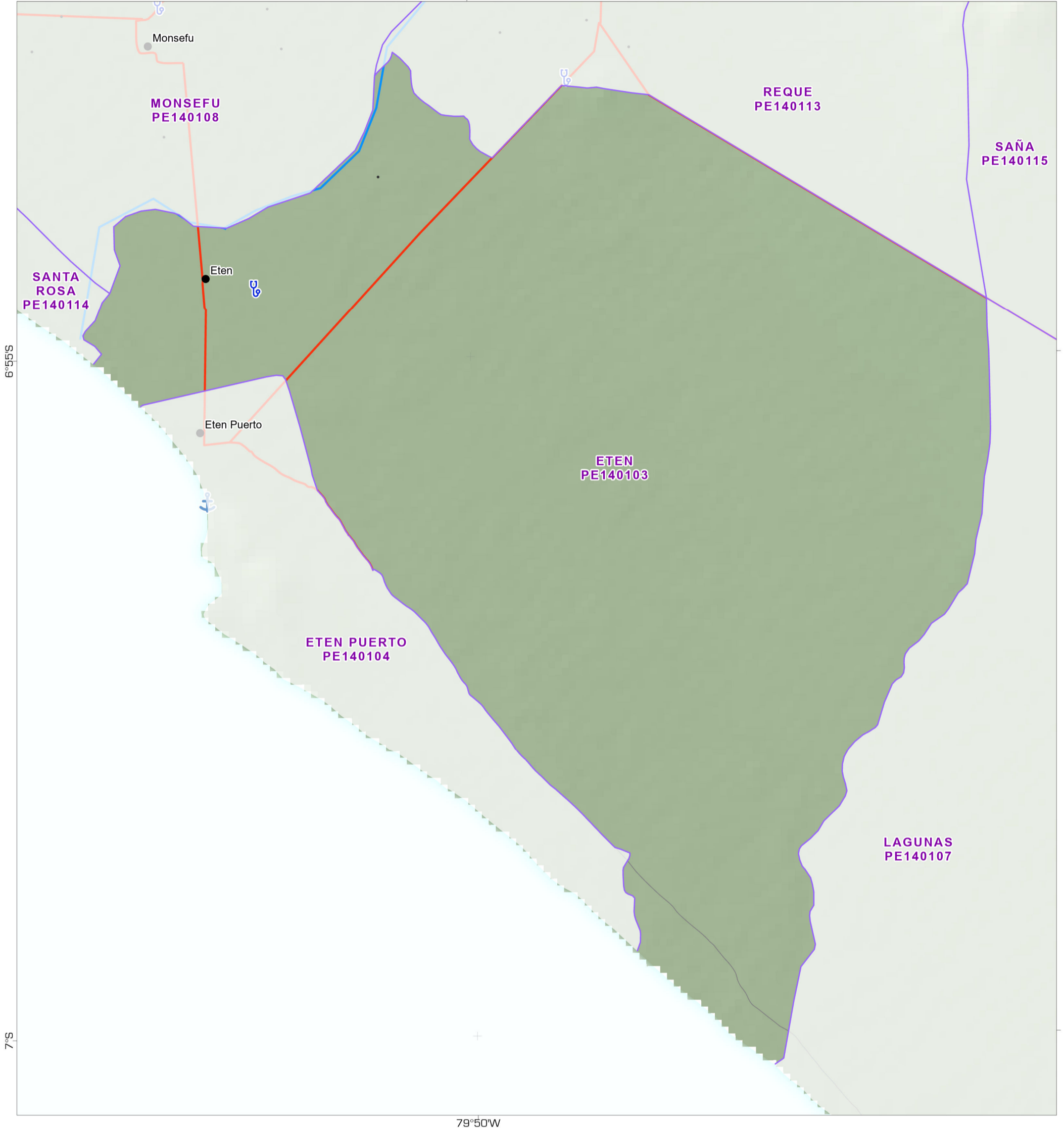
La representación y el uso de los límites, nombres y datos asociados mostrados aquí no implican aprobación ni aceptación por parte de MapAction o la ONU.





Eten (PE140103) distrito, dentro Chiclayo provincia, Lambayeque departamento.

MA008 v01



Asentamientos

- Pueblo
- Caserío
- Distrito

Geografía física

- Río Principal

Transporte

- ⚓ Puerto
- Carretera Asfaltada
- Carretera Sin Afimar

Elevación (m)



Facilidad de salud

- 🏥 Clínica

Fuentes de Datos

Instituto Geográfico Nacional, ONU, Worldpop, OpenStreetMap, OurAirports, Worldports, NASA

Apoyado por: The Bureau of Humanitarian Affairs.

Creado 13 Abril 2023 / 12:00 UTC-05:00

Proyección y Referencia WGS 1984 UTM Zone 18S

Número GLIDE FL-2023-000036-PER

producido por MapAction
<https://mapaction.org>
peru@mapaction.org

La representación y el uso de los límites, nombres y datos asociados mostrados aquí no implican aprobación ni aceptación por parte de MapAction o la ONU.





Eten Puerto (PE140104) distrito, dentro Chiclayo provincia, Lambayeque departamento.

MA008 v01



Asentamientos

- Pueblo
- Distrito

Transporte

- ⚓ Puerto
- Carretera Asfaltada
- Carretera Sin Afirmar

Elevación (m)



79°50'W



Fuentes de Datos

Instituto Geográfico Nacional, ONU, Worldpop, OpenStreetMap, OurAirports, Worldports, NASA

Apoyado por: The Bureau of Humanitarian Affairs.

Creado 13 Abril 2023 / 12:00 UTC-05:00

Proyección y Referencia WGS 1984 UTM Zone 18S

Número GLIDE FL-2023-000036-PER

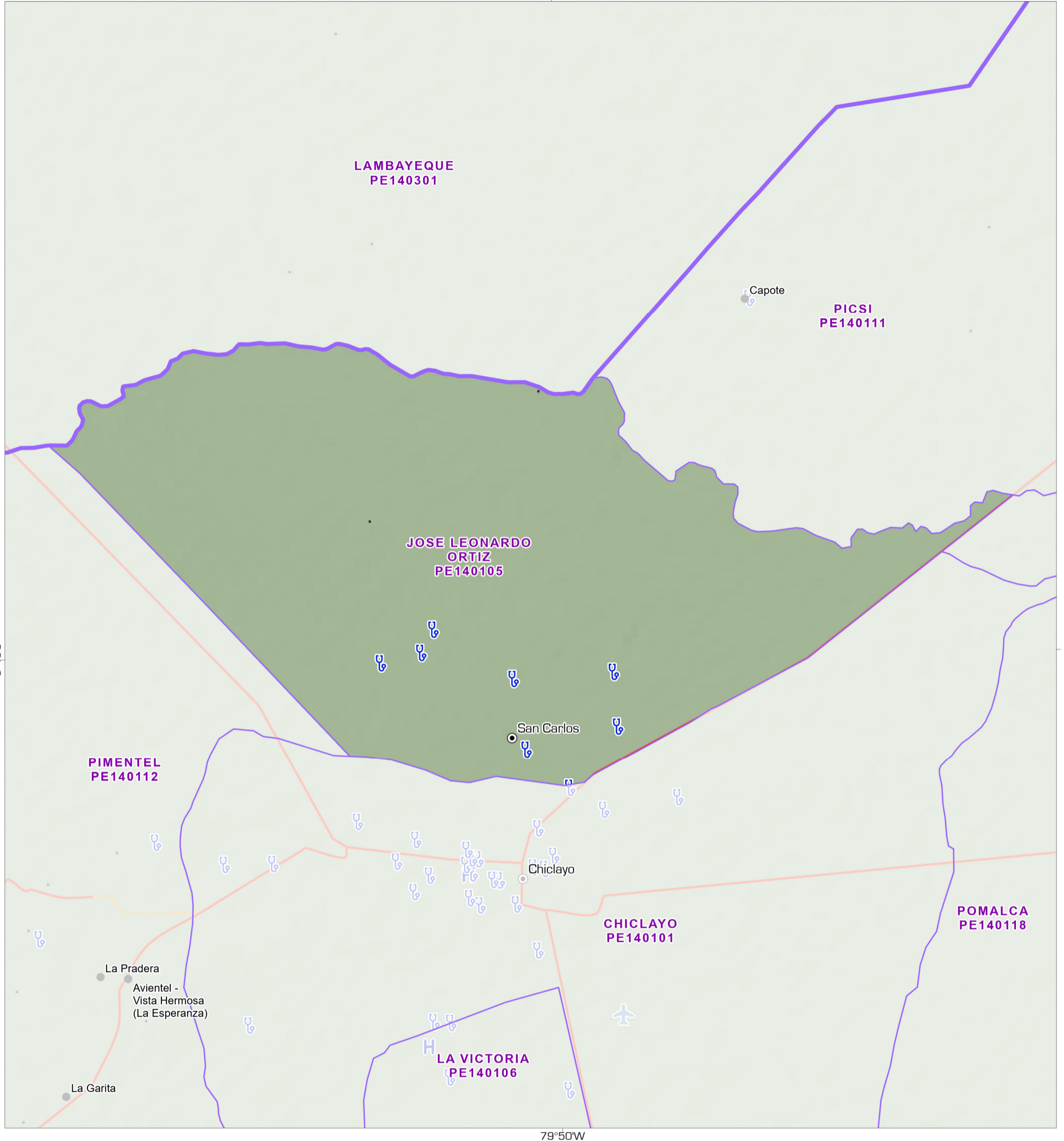
producido por MapAction
<https://mapaction.org>
peru@mapaction.org

La representación y el uso de los límites, nombres y datos asociados mostrados aquí no implican aprobación ni aceptación por parte de MapAction o la ONU.

1



Km



Asentamientos

- Ciudad
- Pueblo
- Caserío

Limites administrativos

- Provincias
- Distrito

Transporte

- ✈ Aeropuerto
- Carretera Asfaltada
- Carretera Afirmada

Elevación (m)



Facilidad de salud

- 🏥 Clínica
- H Hospital

Fuentes de Datos

Instituto Geográfico Nacional, ONU, Worldpop, OpenStreetMap, OurAirports, Worldports, NASA

Apoyado por: The Bureau of Humanitarian Affairs.

Creado 13 Abril 2023 / 12:00 UTC-05:00

Proyección y Referencia WGS 1984 UTM Zone 18S

Número GLIDE FL-2023-000036-PER

producido por MapAction
<https://mapaction.org>
peru@mapaction.org

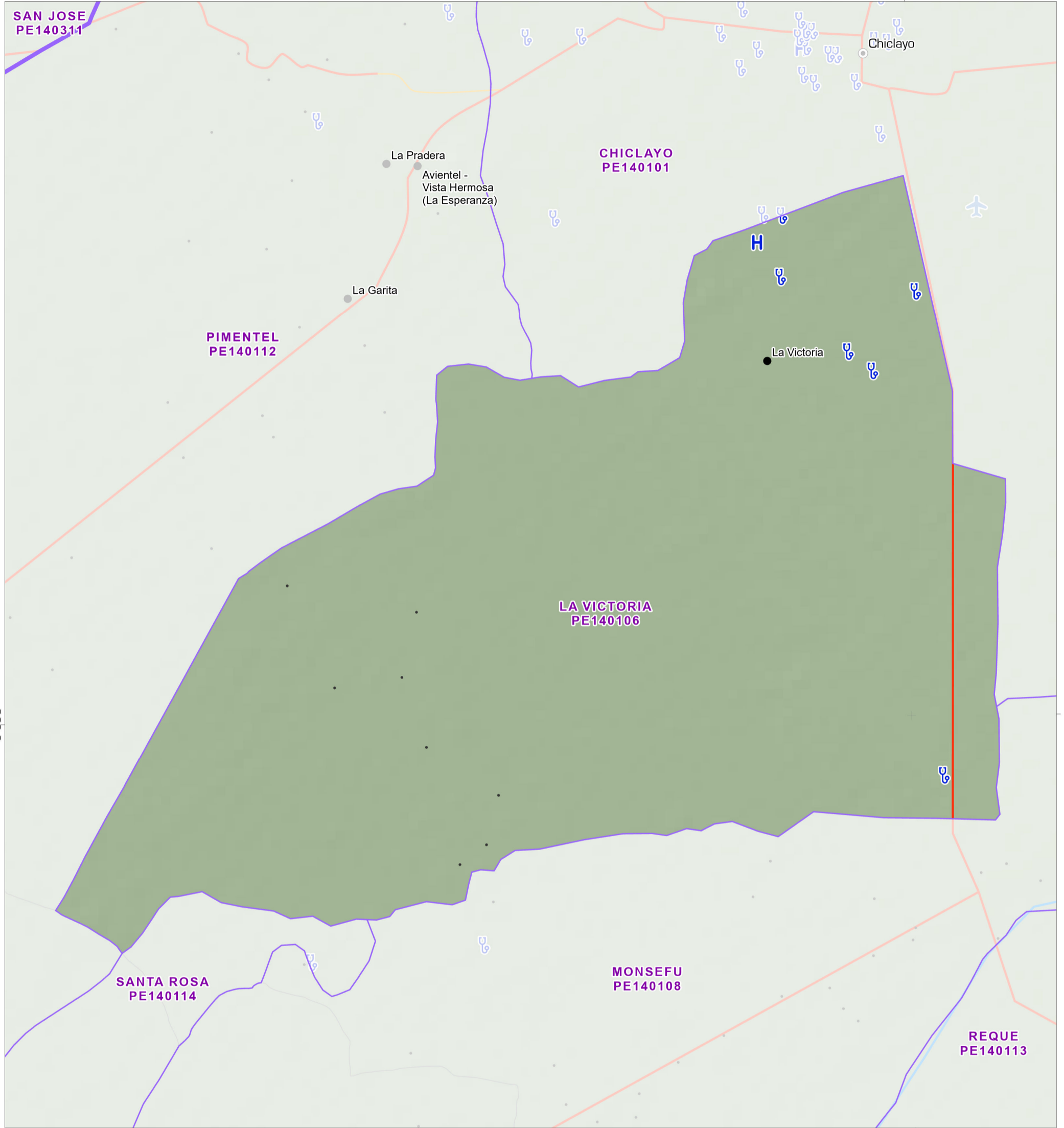
La representación y el uso de los límites, nombres y datos asociados mostrados aquí no implican aprobación ni aceptación por parte de MapAction o la ONU.





La Victoria (PE140106) distrito, dentro Chiclayo provincia, Lambayeque departamento.

MA008 v01



6°50'S

79°50'W



Asentamientos

- Ciudad
- Pueblo
- Caserío

Limites administrativos

- Provincias
- Distrito

Geografía física

- Río Principal

Transporte

- ✈ Aeropuerto

- Carretera Asfaltada

- Carretera Afirmada

- Carretera Sin Afirmar

Elevación (m)



Facilidad de salud

- 🏥 Clínica
- H Hospital

Fuentes de Datos

Instituto Geográfico Nacional, ONU, Worldpop, OpenStreetMap, OurAirports, Worldports, NASA

Apoyado por: The Bureau of Humanitarian Affairs.

Creado 13 Abril 2023 / 12:00 UTC-05:00

Proyección y Referencia WGS 1984 UTM Zone 18S

Número GLIDE FL-2023-000036-PER

producido por MapAction
<https://mapaction.org>
peru@mapaction.org

La representación y el uso de los límites, nombres y datos asociados mostrados aquí no implican aprobación ni aceptación por parte de MapAction o la ONU.

1.5

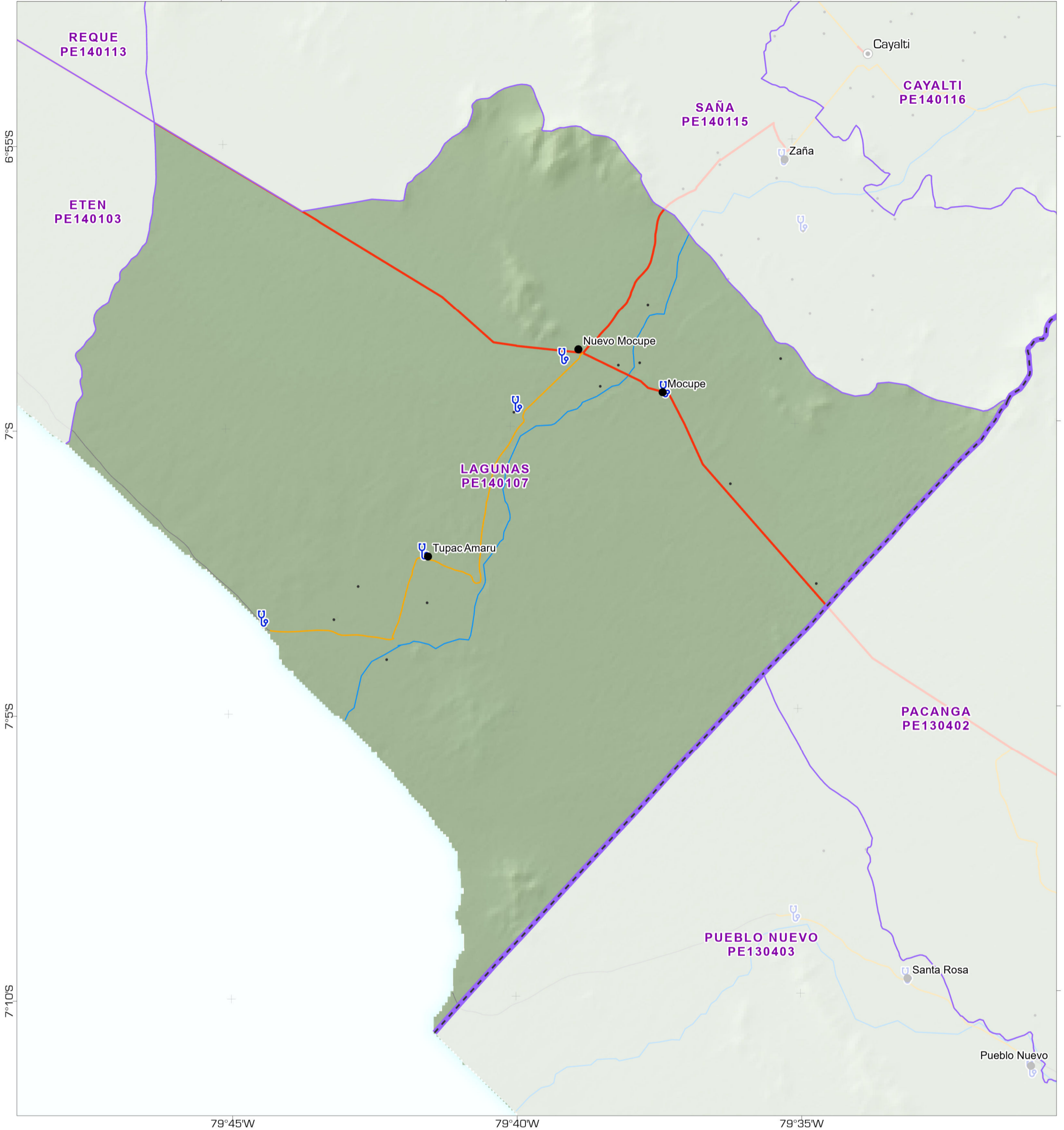
Km





Lagunas (PE140107) distrito, dentro Chiclayo provincia, Lambayeque departamento.

MA008 v01



Asentamientos

- Ciudad
- Pueblo
- Caserío

Limites administrativos

- Departamentos
- Distrito

Geografía física

- Río Secundario

Transporte

- Carretera Asfaltada
- Carretera Afirmada

— Carretera Sin Afirmar

Elevación (m)



Facilidad de salud

- 🏥 Clínica

Fuentes de Datos

Instituto Geográfico Nacional, ONU, Worldpop, OpenStreetMap, OurAirports, Worldports, NASA

Apoyado por: The Bureau of Humanitarian Affairs.

Creado 13 Abril 2023 / 12:00 UTC-05:00

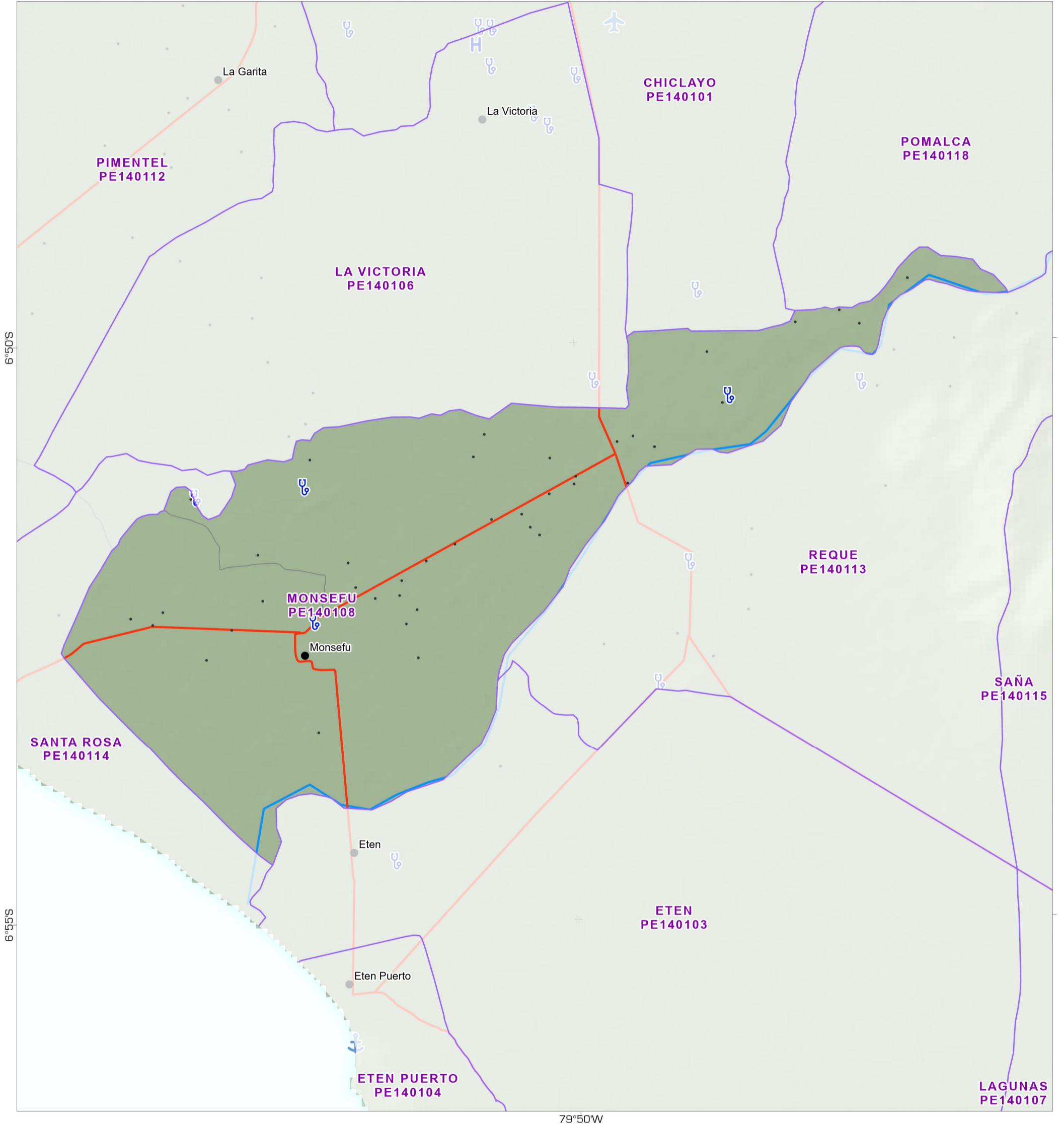
Proyección y Referencia WGS 1984 UTM Zone 18S

Número GLIDE FL-2023-000036-PER

producido por MapAction
<https://mapaction.org>
peru@mapaction.org

La representación y el uso de los límites, nombres y datos asociados mostrados aquí no implican aprobación ni aceptación por parte de MapAction o la ONU.





Asentamientos

- Pueblo
- Caserío
- Distrito

Geografía física

- Río Principal

Transporte

- ✈ Aeropuerto
- ⚓ Puerto
- Carretera Asfaltada
- Carretera Sin Afimar

Elevación (m)

- 6733
- 151

Facilidad de salud

- 🏥 Clínica
- H Hospital

Fuentes de Datos

Instituto Geográfico Nacional, ONU, Worldpop, OpenStreetMap, OurAirports, Worldports, NASA

Apoyado por: The Bureau of Humanitarian Affairs.

Creado 13 Abril 2023 / 12:00 UTC-05:00

Proyección y Referencia WGS 1984 UTM Zone 18S

Número GLIDE FL-2023-000036-PER

producido por MapAction
<https://mapaction.org>
peru@mapaction.org

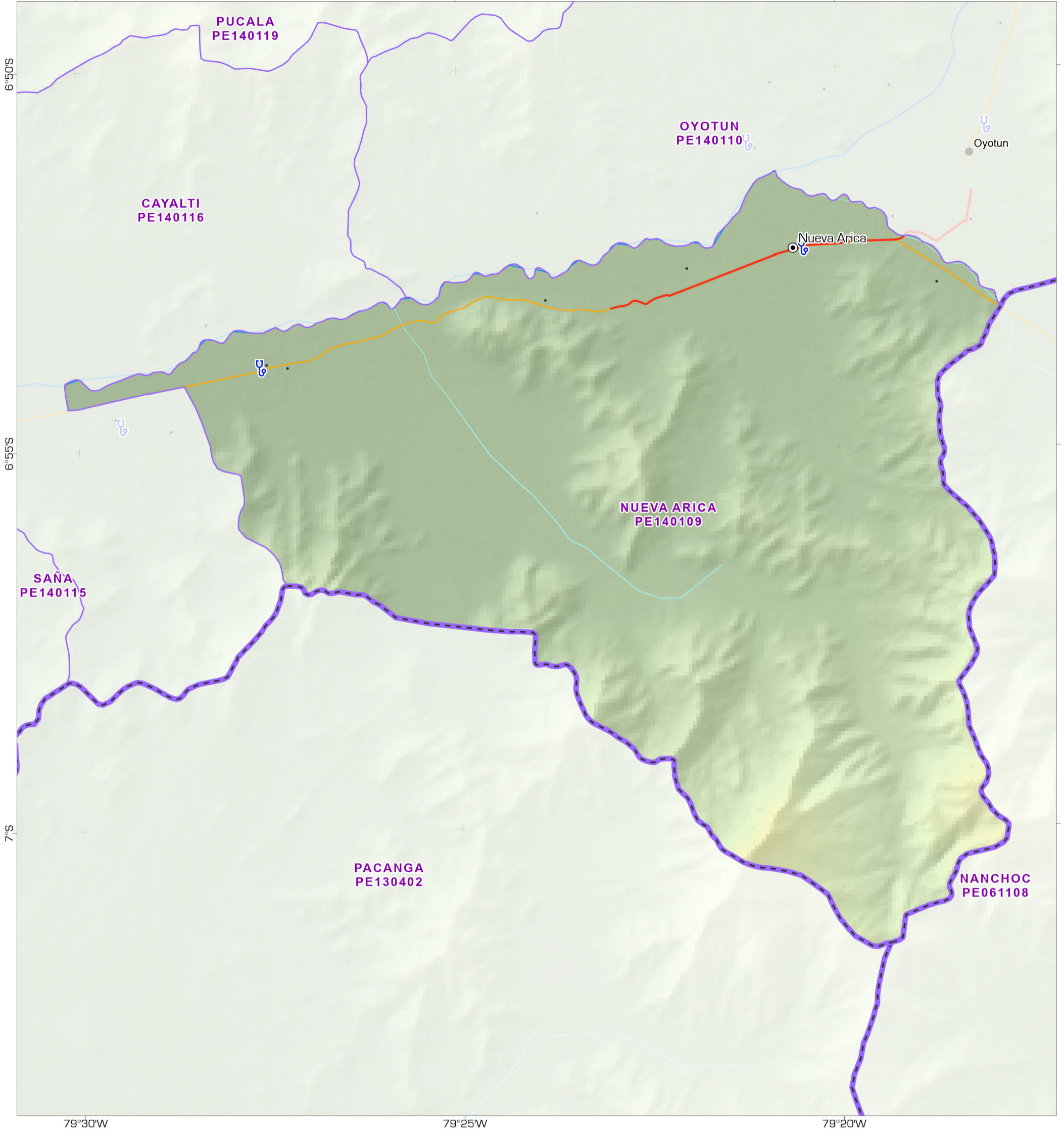
La representación y el uso de los límites, nombres y datos asociados mostrados aquí no implican aprobación ni aceptación por parte de MapAction o la ONU.





Nueva Arica (PE140109) distrito, dentro Chiclayo provincia, Lambayeque departamento.

MA008 v01



Asentamientos

- Ciudad
- Pueblo
- Caserío

Limites administrativos

- Departamentos
- Distrito

Geografía física

- Río Secundario
- Quebrada Húmeda

Transporte

- Carretera Asfaltada

- Carretera Afirmada
- Camino Carrozable

Elevación (m)

- 6733
- 151

Facilidad de salud

- U Clínica

Fuentes de Datos

Instituto Geográfico Nacional, ONU, Worldpop, OpenStreetMap, OurAirports, Worldports, NASA

Apoyado por: The Bureau of Humanitarian Affairs.

Creado 13 Abril 2023 / 12:00 UTC-05:00

Proyección y Referencia WGS 1984 UTM Zone 18S

Número GLIDE FL-2023-000036-PER

producido por MapAction
<https://mapaction.org>
peru@mapaction.org

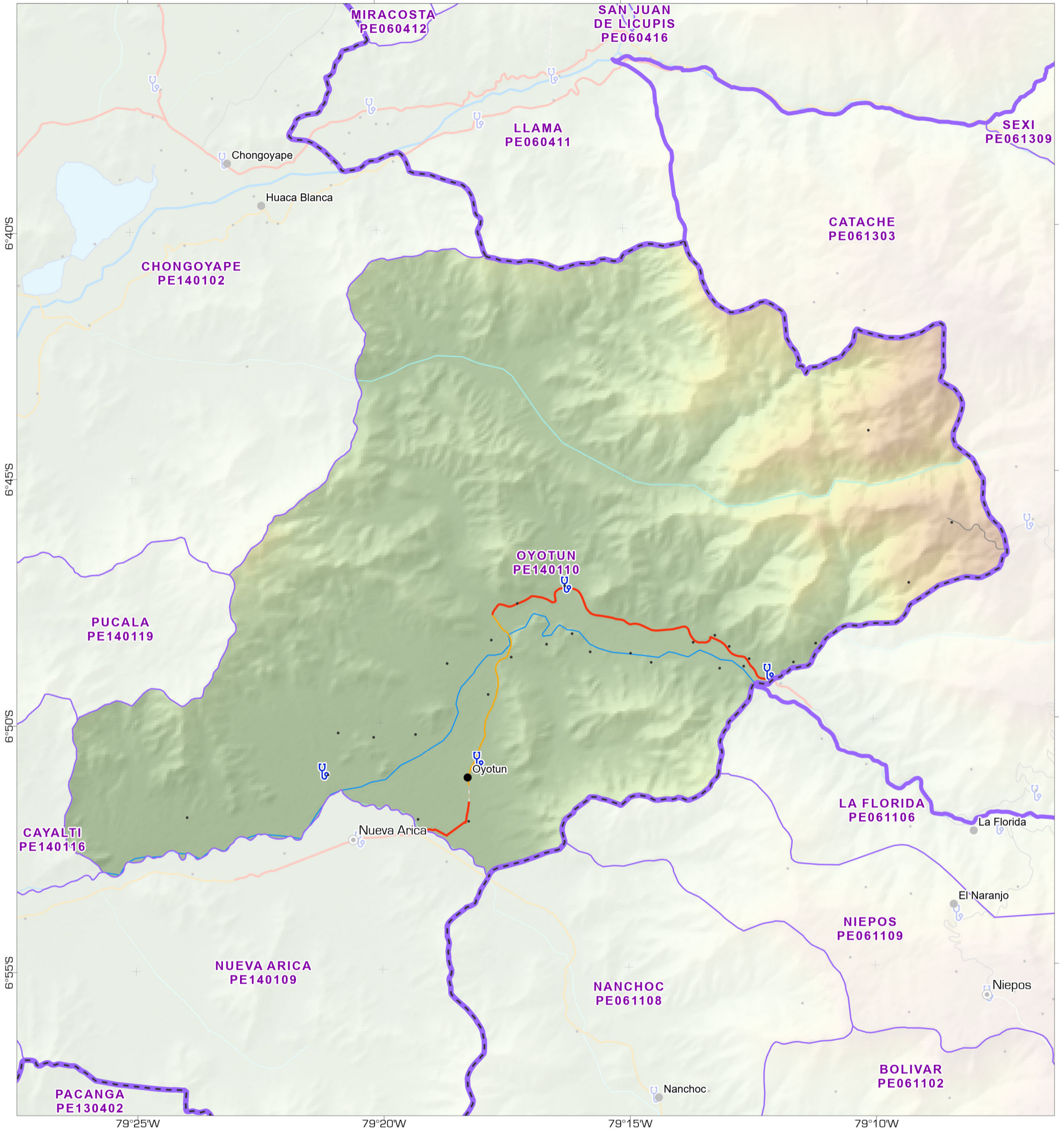
La representación y el uso de los límites, nombres y datos asociados mostrados aquí no implican aprobación ni aceptación por parte de MapAction o la ONU.





Oyotun (PE140110) distrito, dentro Chiclayo provincia, Lambayeque departamento.

MA008 v01



- | | |
|--------------------------------|---------------------------|
| Asentamientos | — Carretera Afirmada |
| ● Ciudad | — Carretera Sin Afirmar |
| ● Pueblo | — Carretera en Proyecto |
| • Caserío | — Camino Carrozable |
| Limites administrativos | Elevación (m) |
| — Departamentos | 6733 |
| — Provincias | -151 |
| — Distrito | Facilidad de salud |
| — Lago | 🏥 Clínica |
| Geografía física | |
| — Río Principal | |
| — Río Secundario | |
| — Quebrada Húmeda | |
| Transporte | |
| — Carretera Asfaltada | |

Fuentes de Datos

Instituto Geográfico Nacional, ONU, Worldpop, OpenStreetMap, OurAirports, Worldports, NASA

Apoyado por: The Bureau of Humanitarian Affairs.

Creado 13 Abril 2023 / 12:00 UTC-05:00

Proyección y Referencia WGS 1984 UTM Zone 18S

Número GLIDE FL-2023-000036-PER

producido por MapAction
<https://mapaction.org>
peru@mapaction.org

La representación y el uso de los límites, nombres y datos asociados mostrados aquí no implican aprobación ni aceptación por parte de MapAction o la ONU.

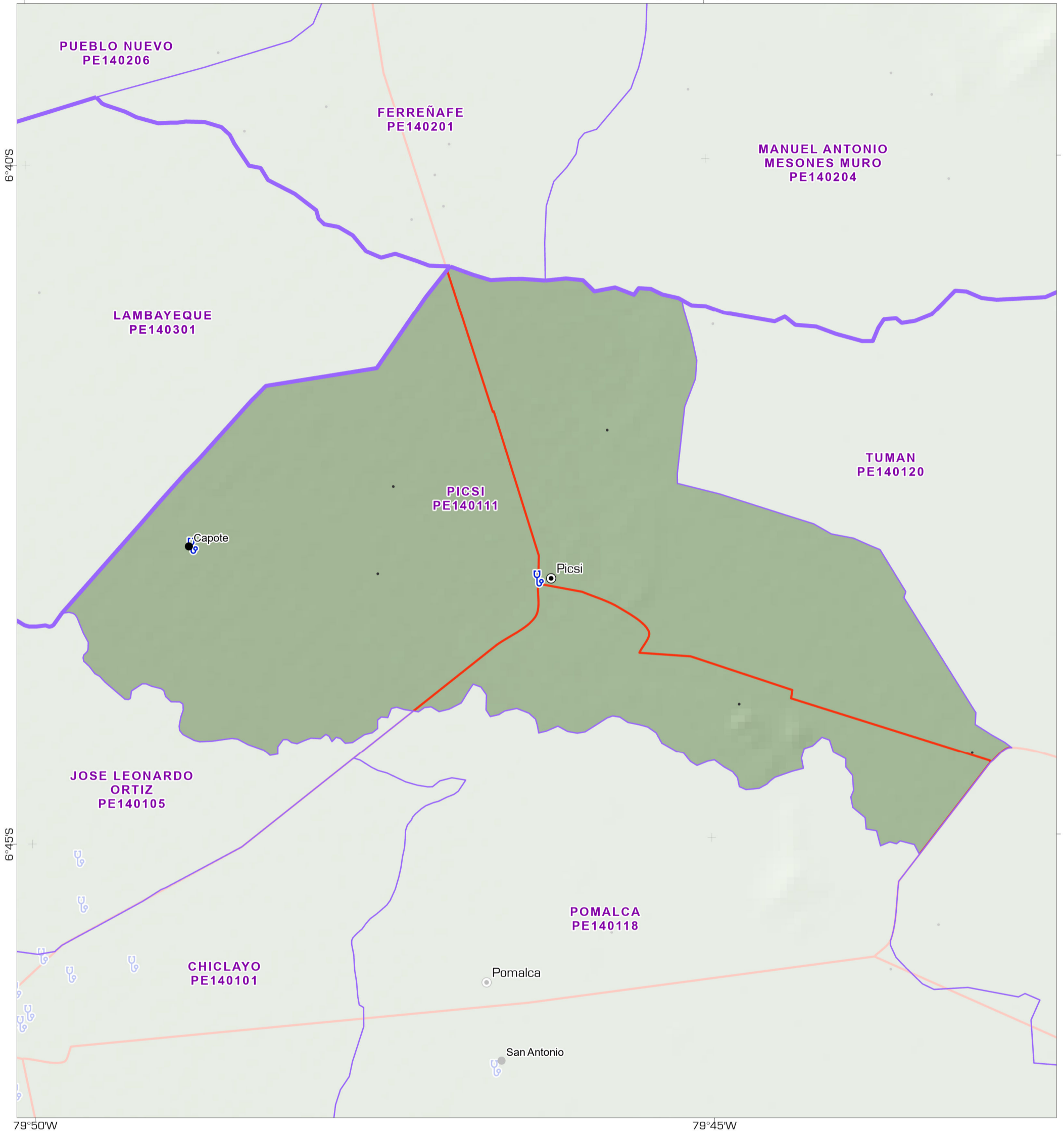


6.5
Km



Picsi (PE140111) distrito, dentro Chiclayo provincia, Lambayeque departamento.

MA008 v01



Asentamientos

- Ciudad
- Pueblo
- Caserío

Limites administrativos

- Provincias
- Distrito

Transporte

- Carretera Asfaltada

Elevación (m)



Facilidad de salud

- 🏥 Clínica

Fuentes de Datos

Instituto Geográfico Nacional, ONU, Worldpop, OpenStreetMap, OurAirports, Worldports, NASA

Ayudado por: The Bureau of Humanitarian Affairs.

Creado 13 Abril 2023 / 12:00 UTC-05:00

Proyección y Referencia WGS 1984 UTM Zone 18S

Número GLIDE FL-2023-000036-PER

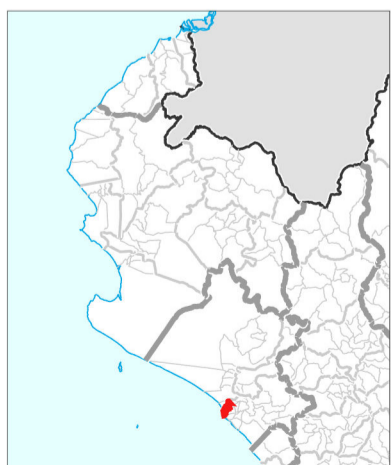
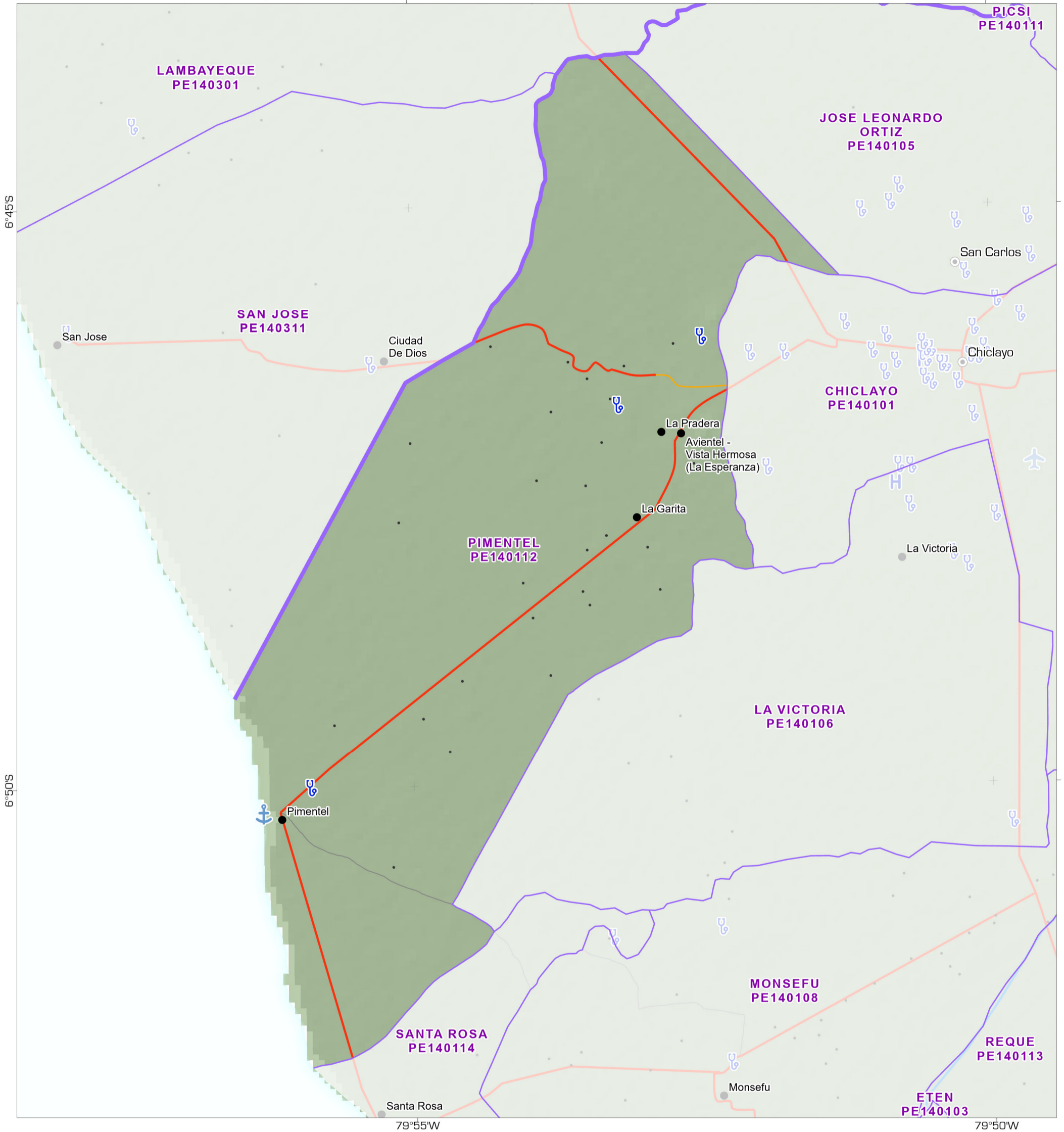
producido por MapAction
<https://mapaction.org>
peru@mapaction.org

La representación y el uso de los límites, nombres y datos asociados mostrados aquí no implican aprobación ni aceptación por parte de MapAction o la ONU.



2

Km



Asentamientos

- Ciudad
- Pueblo
- Caserío

Limites administrativos

- Provincias
- Distrito

Geografía física

- Río Principal

Transporte

- ✈ Aeropuerto
- ⚓ Puerto

- Carretera Afirmada
- Carretera Sin Afirmar

Elevación (m)

- 6733
- 151

Facilidad de salud

- 🏥 Clínica
- H Hospital

- Carretera Asfaltada

Fuentes de Datos

Instituto Geográfico Nacional, ONU, Worldpop, OpenStreetMap, OurAirports, Worldports, NASA

Ayudado por: The Bureau of Humanitarian Affairs.

Creado 13 Abril 2023 / 12:00 UTC-05:00

Proyección y Referencia WGS 1984 UTM Zone 18S

Número GLIDE FL-2023-000036-PER

producido por MapAction
<https://mapaction.org>
peru@mapaction.org

La representación y el uso de los límites, nombres y datos asociados mostrados aquí no implican aprobación ni aceptación por parte de MapAction o la ONU.

2.5

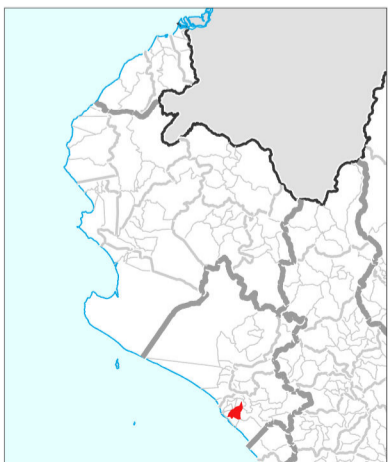
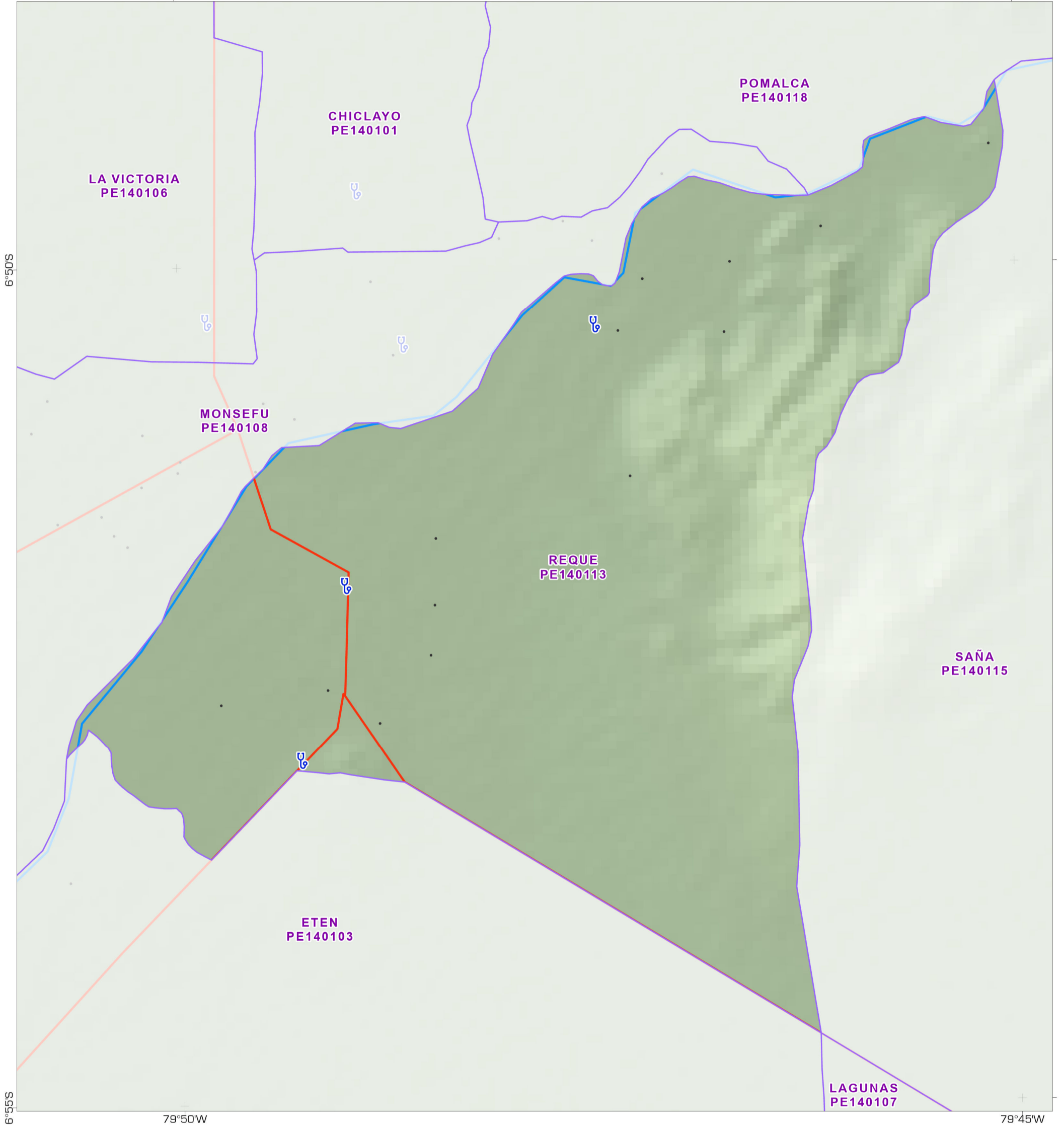
Km





Reque (PE140113) distrito, dentro Chiclayo provincia, Lambayeque departamento.

MA008 v01



Asentamientos

- Caserío
- Distrito

Geografía física

- Río Principal

Transporte

- Carretera Asfaltada

Elevación (m)



Facilidad de salud

- 🏥 Clínica

Fuentes de Datos

Instituto Geográfico Nacional, ONU, Worldpop, OpenStreetMap, OurAirports, Worldports, NASA

Apoyado por: The Bureau of Humanitarian Affairs.

Creado 13 Abril 2023 / 12:00 UTC-05:00

Proyección y Referencia WGS 1984 UTM Zone 18S

Número GLIDE FL-2023-000036-PER

producido por MapAction
<https://mapaction.org>
peru@mapaction.org

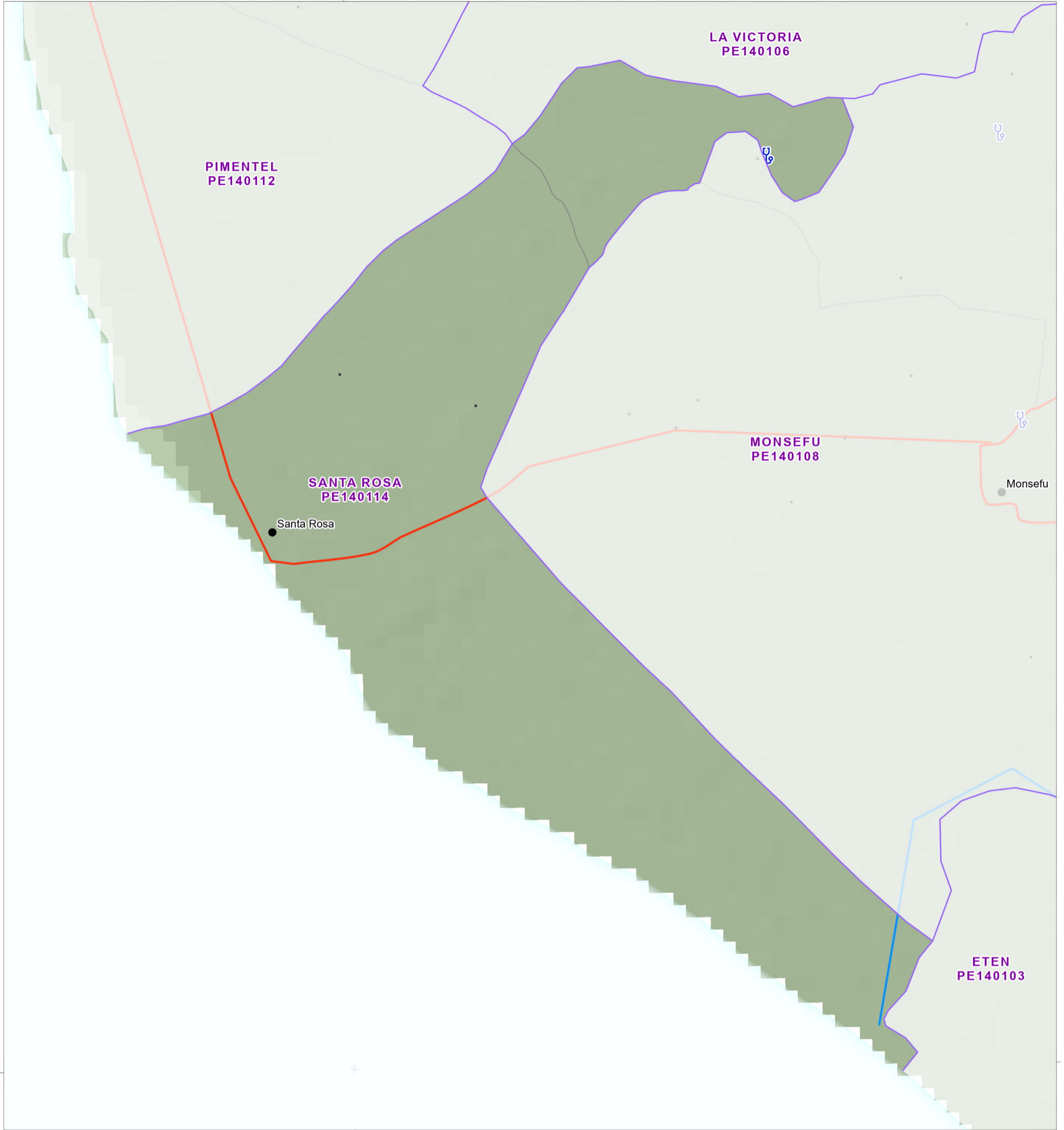
La representación y el uso de los límites, nombres y datos asociados mostrados aquí no implican aprobación ni aceptación por parte de MapAction o la ONU.





Santa Rosa (PE140114) distrito, dentro Chiclayo provincia, Lambayeque departamento.

MA008 v01



Asentamientos

- Pueblo
- Caserío
- Distrito

Geografía física

- Río Principal

Transporte

- Carretera Asfaltada
- Carretera Sin Afimar

Elevación (m)



Facilidad de salud

- 🏥 Clínica

Fuentes de Datos

Instituto Geográfico Nacional, ONU, Worldpop, OpenStreetMap, OurAirports, Worldports, NASA

Apoyado por: The Bureau of Humanitarian Affairs.

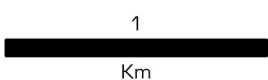
Creado 13 Abril 2023 / 12:00 UTC-05:00

Proyección y Referencia WGS 1984 UTM Zone 18S

Número GLIDE FL-2023-000036-PER

producido por MapAction
<https://mapaction.org>
peru@mapaction.org

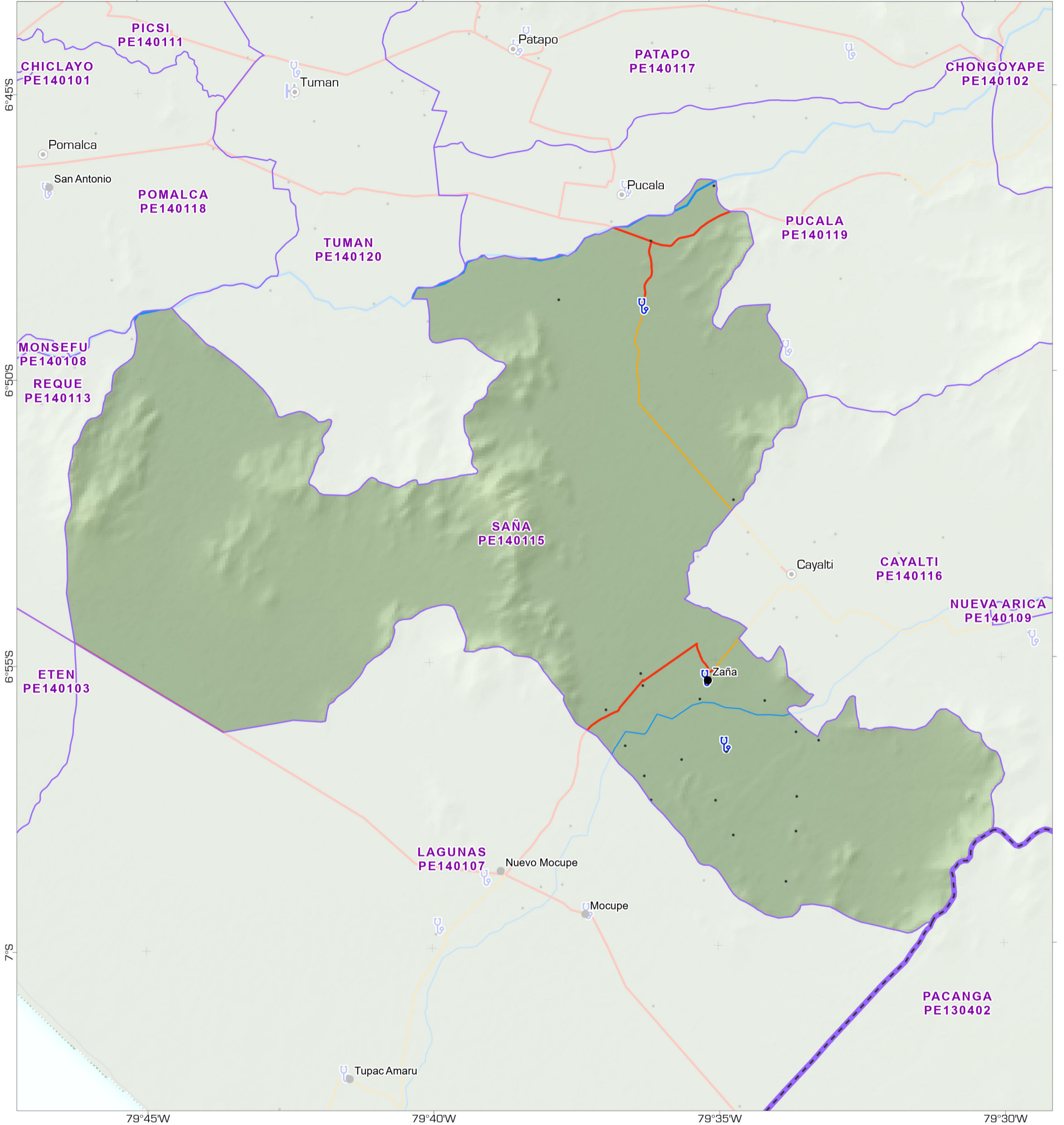
La representación y el uso de los límites, nombres y datos asociados mostrados aquí no implican aprobación ni aceptación por parte de MapAction o la ONU.





Saña (PE140115) distrito, dentro Chiclayo provincia, Lambayeque departamento.

MA008 v01



Asentamientos

- Ciudad
- Pueblo
- Caserío

Limites administrativos

- Departamentos
- Distrito

Geografía física


- Río Principal
- Río Secundario

Transporte

- Carretera Asfaltada

- Carretera Afirmada
- Carretera Sin Afirmar

Elevación (m)



Facilidad de salud

- 🏥 Clínica
- H Hospital

Fuentes de Datos

Instituto Geográfico Nacional, ONU, Worldpop, OpenStreetMap, OurAirports, Worldports, NASA

Apoyado por: The Bureau of Humanitarian Affairs.

Creado 13 Abril 2023 / 12:00 UTC-05:00

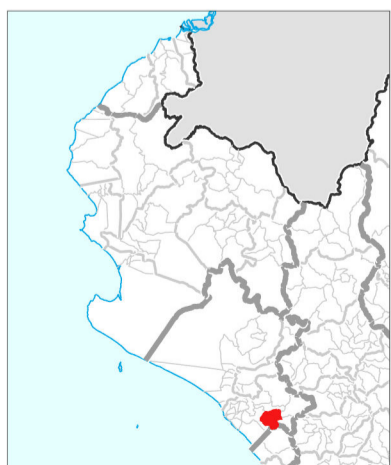
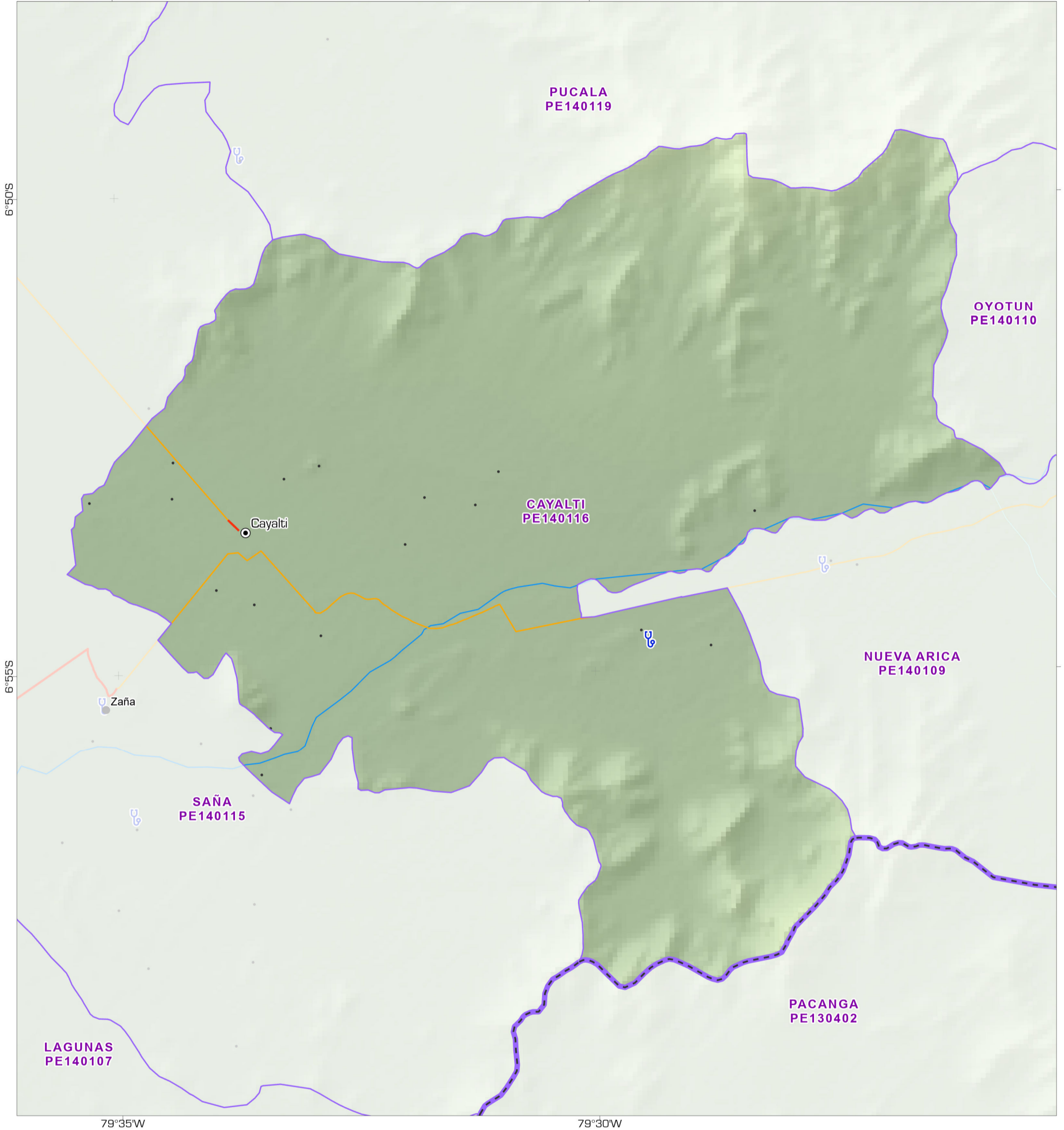
Proyección y Referencia WGS 1984 UTM Zone 18S

Número GLIDE FL-2023-000036-PER

producido por MapAction
<https://mapaction.org>
peru@mapaction.org

La representación y el uso de los límites, nombres y datos asociados mostrados aquí no implican aprobación ni aceptación por parte de MapAction o la ONU.





- Asentamientos**
 - Ciudad
 - Pueblo
 - Caserío
- Limites administrativos**
 - Departamentos
 - Distrito
- Geografía física**
 - Río Secundario
 - Quebrada Húmeda
- Transporte**
 - Carretera Asfaltada
 - Carretera Afirmada
- Elevación (m)**
 - 6733
 - 151
- Facilidad de salud**
 - 🏥 Clínica

Fuentes de Datos

Instituto Geográfico Nacional, ONU, Worldpop, OpenStreetMap, OurAirports, Worldports, NASA

Apoyado por: The Bureau of Humanitarian Affairs.

Creado 13 Abril 2023 / 12:00 UTC-05:00

Proyección y Referencia WGS 1984 UTM Zone 18S

Número GLIDE FL-2023-000036-PER

producido por MapAction
<https://mapaction.org>
peru@mapaction.org

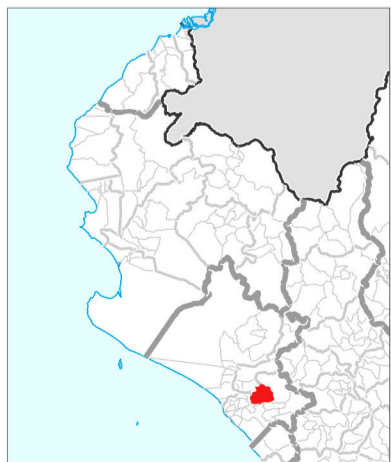
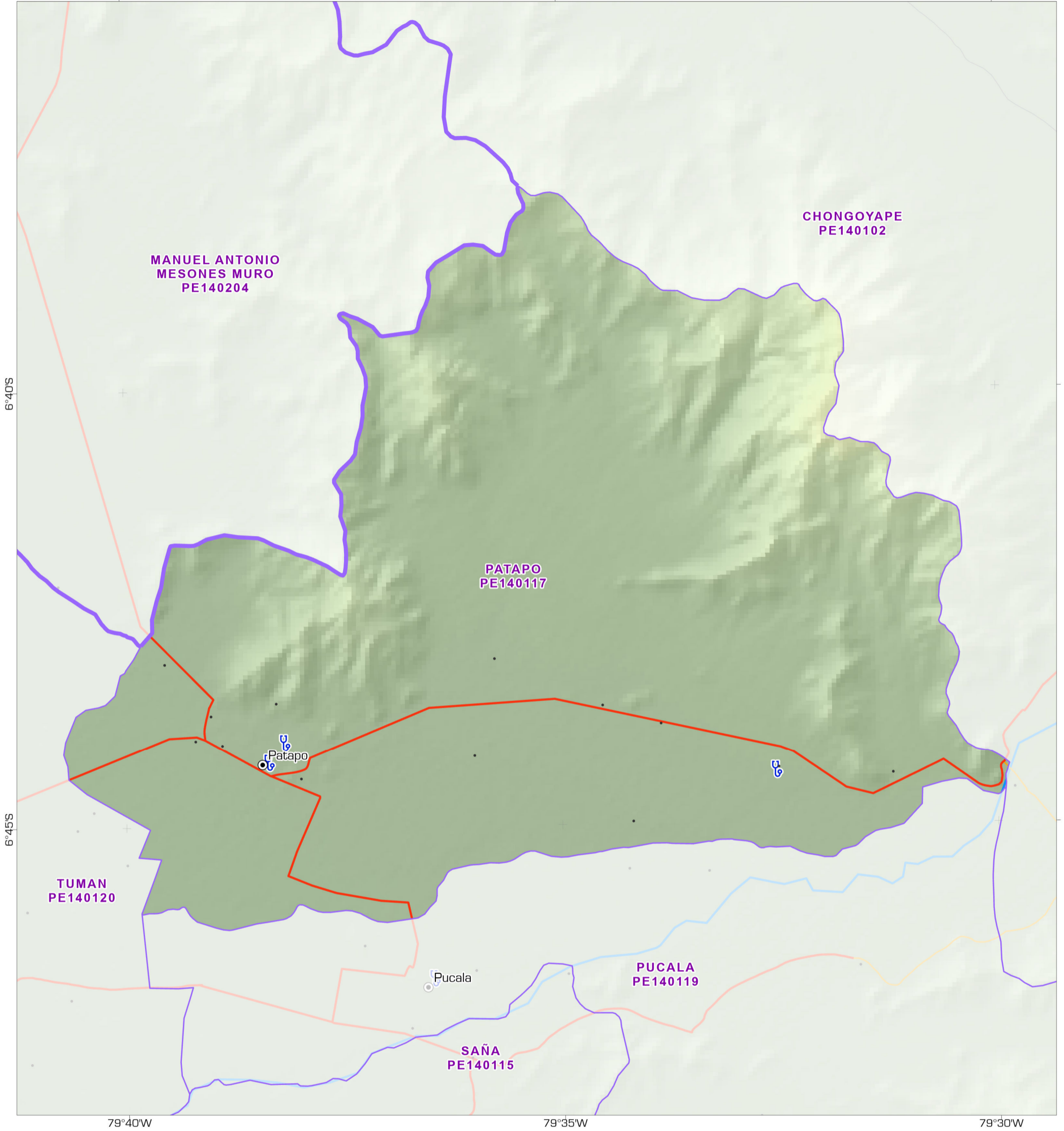
La representación y el uso de los límites, nombres y datos asociados mostrados aquí no implican aprobación ni aceptación por parte de MapAction o la ONU.





Patapo (PE140117) distrito, dentro Chiclayo provincia, Lambayeque departamento.

MA008 v01



Asentamientos

- Ciudad
- Caserío

Limites administrativos

- Provincias
- Distrito

Geografía física

- Río Principal

Transporte

- Carretera Asfaltada
- Carretera Afirmada
- Carretera Sin Afirmar

Elevación (m)



Facilidad de salud

- 🏥 Clínica

Fuentes de Datos

Instituto Geográfico Nacional, ONU, Worldpop, OpenStreetMap, OurAirports, Worldports, NASA

Ayudado por: The Bureau of Humanitarian Affairs.

Creado 13 Abril 2023 / 12:00 UTC-05:00

Proyección y Referencia WGS 1984 UTM Zone 18S

Número GLIDE FL-2023-000036-PER

producido por MapAction
<https://mapaction.org>
peru@mapaction.org

La representación y el uso de los límites, nombres y datos asociados mostrados aquí no implican aprobación ni aceptación por parte de MapAction o la ONU.

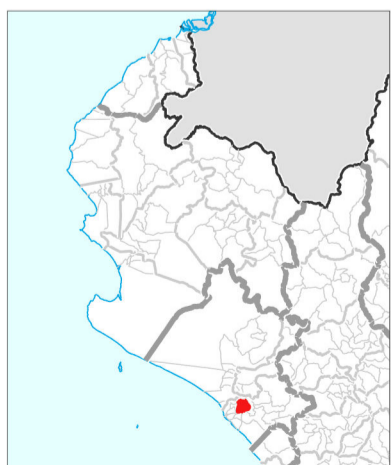
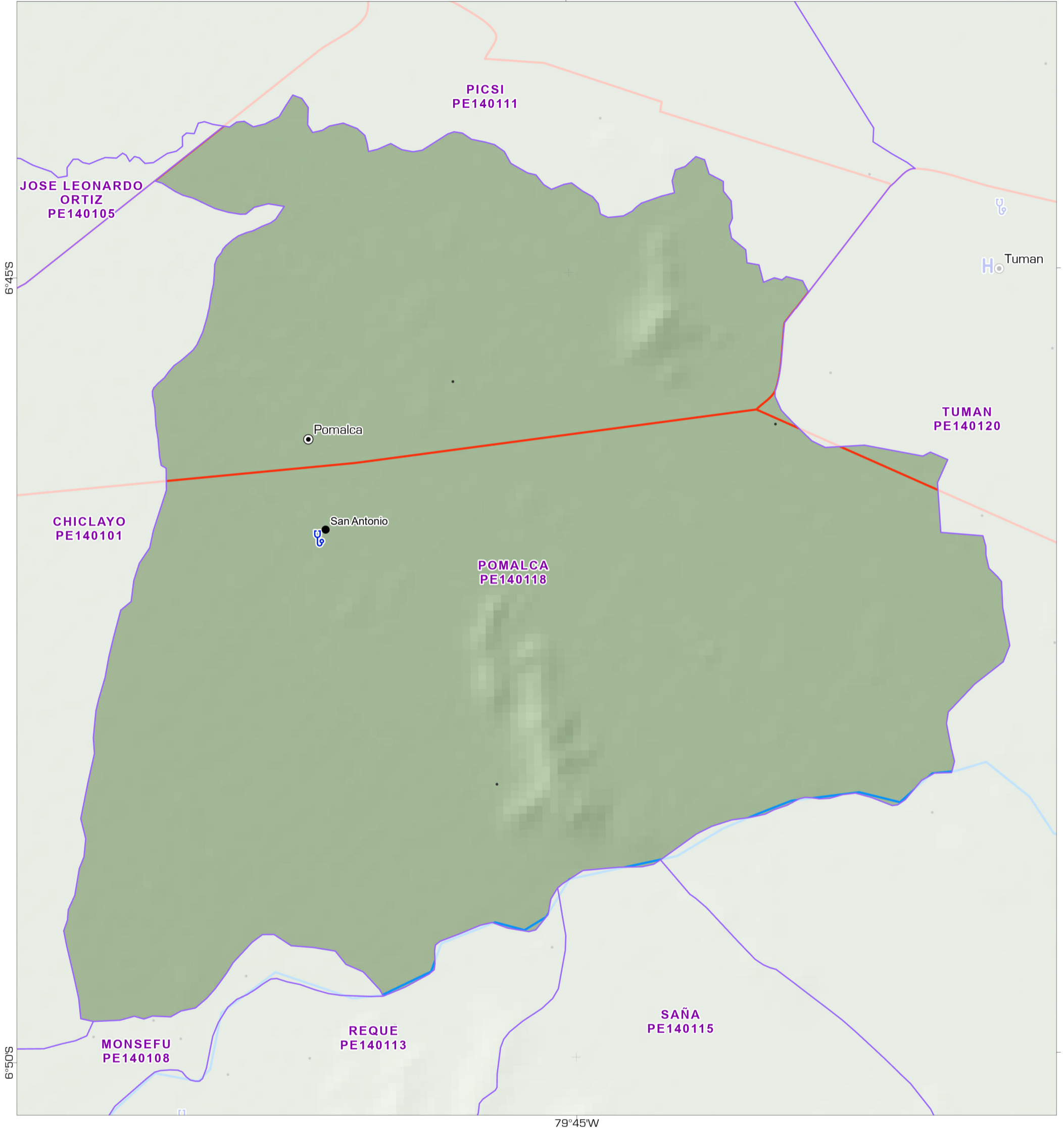


3.5
 Km



Pomalca (PE140118) distrito, dentro Chiclayo provincia, Lambayeque departamento.

MA008 v01



Asentamientos

- Ciudad
- Pueblo
- Caserío
- Distrito

Geografía física

- Río Principal

Transporte

- Carretera Asfaltada

Elevación (m)



Facilidad de salud

- 🏥 Clínica
- H Hospital

Fuentes de Datos

Instituto Geográfico Nacional, ONU, Worldpop, OpenStreetMap, OurAirports, Worldports, NASA

Apoyado por: The Bureau of Humanitarian Affairs.

Creado 13 Abril 2023 / 12:00 UTC-05:00

Proyección y Referencia WGS 1984 UTM Zone 18S

Número GLIDE FL-2023-000036-PER

producido por MapAction
<https://mapaction.org>
peru@mapaction.org

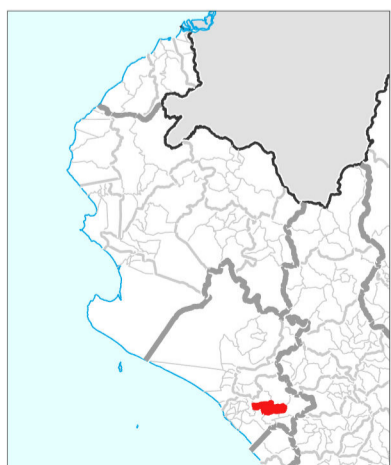
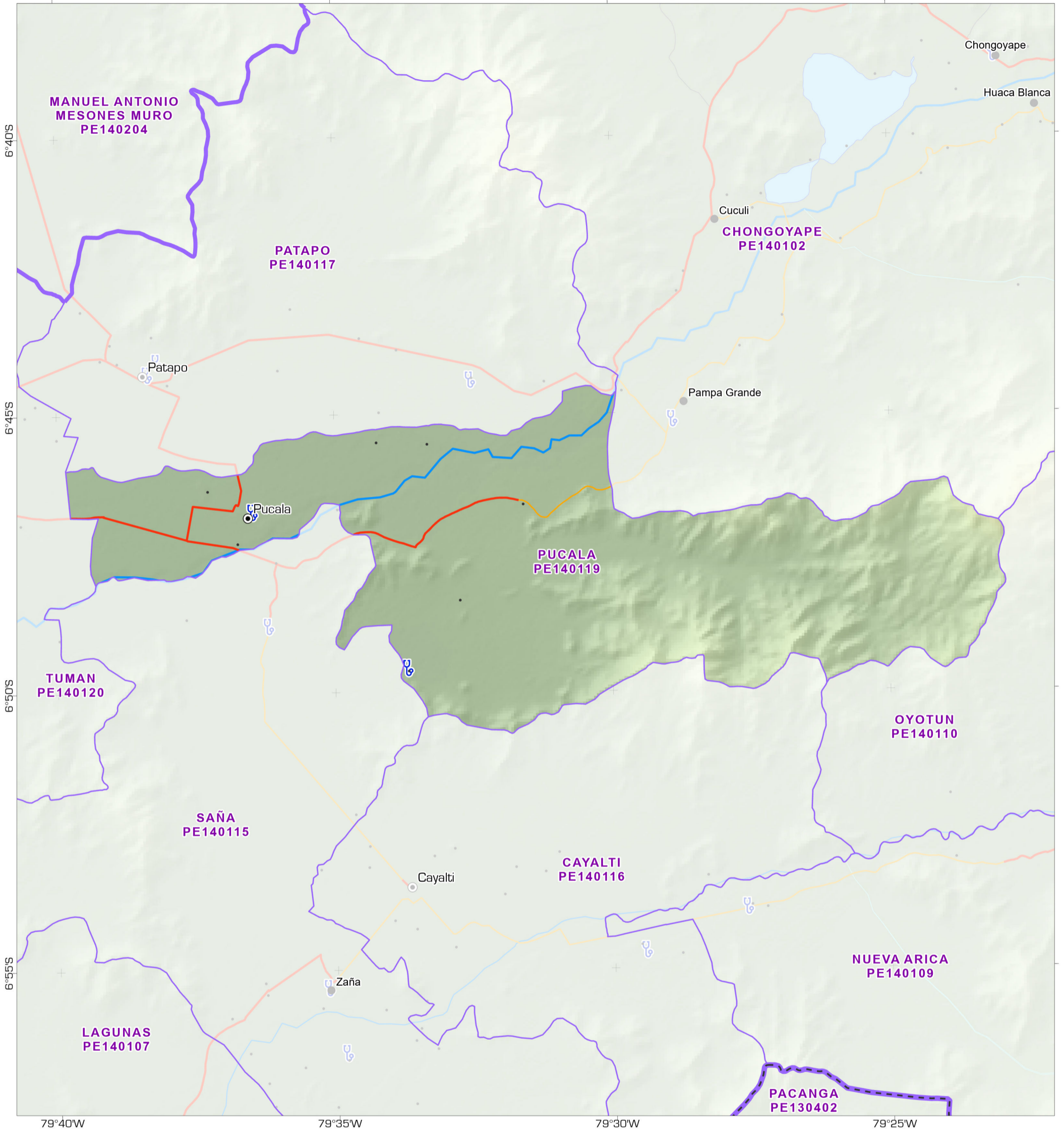
La representación y el uso de los límites, nombres y datos asociados mostrados aquí no implican aprobación ni aceptación por parte de MapAction o la ONU.





Pucala (PE140119) distrito, dentro Chiclayo provincia, Lambayeque departamento.

MA008 v01



- | | |
|--------------------------------|---------------------------|
| Asentamientos | Carretera Afirmada |
| Ciudad | Carretera Sin Afirmar |
| Pueblo | Elevación (m) |
| Caserío | 6733 |
| Limites administrativos | -151 |
| Departamentos | Facilidad de salud |
| Provincias | Clínica |
| Distrito | |
| Lago | |
| Geografía física | |
| Río Principal | |
| Río Secundario | |
| Quebrada Húmeda | |
| Transporte | |
| Carretera Asfaltada | |

Fuentes de Datos

Instituto Geográfico Nacional, ONU, Worldpop, OpenStreetMap, OurAirports, Worldports, NASA

Apoyado por: The Bureau of Humanitarian Affairs.

Creado 13 Abril 2023 / 12:00 UTC-05:00

Proyección y Referencia WGS 1984 UTM Zone 18S

Número GLIDE FL-2023-000036-PER

producido por MapAction
<https://mapaction.org>
peru@mapaction.org

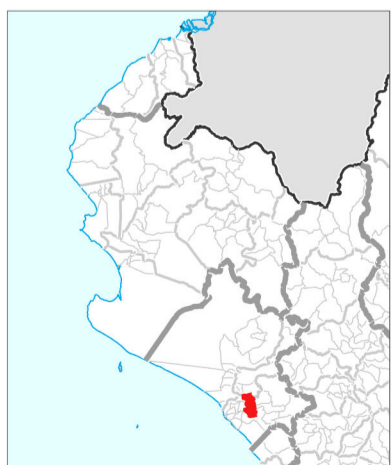
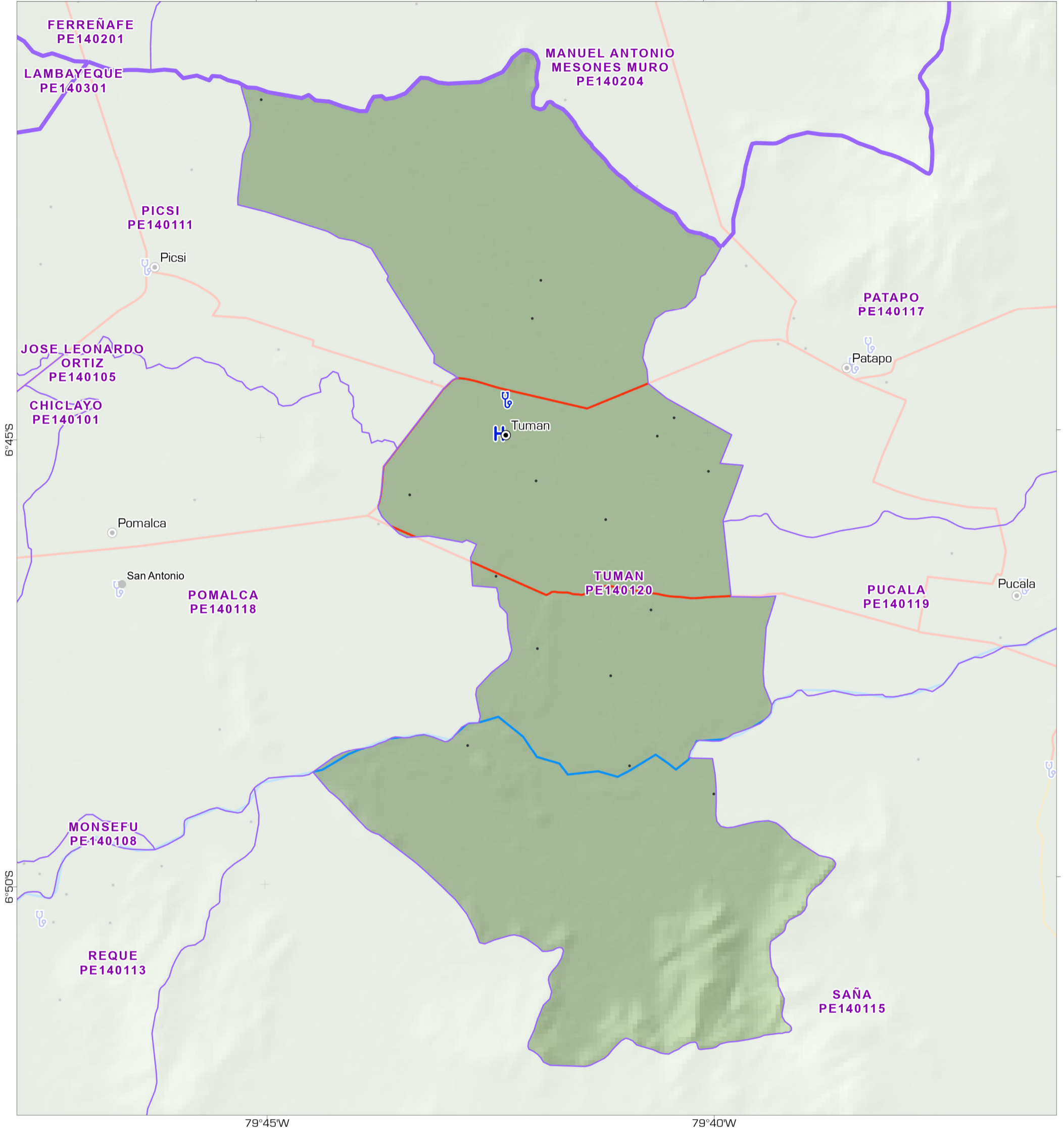
La representación y el uso de los límites, nombres y datos asociados mostrados aquí no implican aprobación ni aceptación por parte de MapAction o la ONU.





Tuman (PE140120) distrito, dentro Chiclayo provincia, Lambayeque departamento.

MA008 v01



Asentamientos

- Ciudad
- Pueblo
- Caserío

Limites administrativos

- Provincias
- Distrito

Geografía física

- Río Principal

Transporte

- Carretera Asfaltada
- Carretera Afirmada

Elevación (m)



Facilidad de salud

- 🏥 Clínica
- H Hospital

Fuentes de Datos

Instituto Geográfico Nacional, ONU, Worldpop, OpenStreetMap, OurAirports, Worldports, NASA

Apoyado por: The Bureau of Humanitarian Affairs.

Creado 13 Abril 2023 / 12:00 UTC-05:00

Proyección y Referencia WGS 1984 UTM Zone 18S

Número GLIDE FL-2023-000036-PER

producido por MapAction
<https://mapaction.org>
peru@mapaction.org

La representación y el uso de los límites, nombres y datos asociados mostrados aquí no implican aprobación ni aceptación por parte de MapAction o la ONU.

