












Paraguay:
Inundaciones -
Evaluación Rápida:
Paraguay
(a 24 de Abril 2016)

El mapa muestra la evaluación realizada por el equipo UNDAC y Humanitarian Country Team en Paraguay.

Datos de situación: UNDAC
 Límites: DGEEC
 Ciudades: DGEEC
 Transporte: OSM
 Características físicas: VMAP

-  Aeropuertos
-  Capitales de Departamento
-  Ciudades
-  Zonas de evaluación
-  Límites Departamentales
-  Carreteras Principales
-  Carreteras Secundarias
-  Hidrografía Principal
-  Ríos Principales
-  Límites Nacionales



0 50 100
kilómetros

Escala: 1:3,150,000 (a tamaño A3)

Elaboración 24 Abril 2016 / 13:00 UTC-04:00
 Archivo MA023_PRY_Final_Site_VisitsA3
 Proyección / datum UTM Zone 21S / WGS 1984
 Número GLIDE

Producido por MapAction
www.mapaction.org
PARAGUAY@mapaction.org

Financiado por la Unión Europea
 Ayuda

La representación y uso de fronteras, nombres y datos aquí mostrados no implica la aprobación o aceptación por parte de MapAction.

