













MapAction
Paraguay:
Inundaciones -
Mapa de Referencia:
Presidente Hayes
(a 18 de Abril 2016)

El mapa muestra el departamento Presidente Hayes con las áreas de administración, los ríos principales, las carreteras principales, los ferrocarriles, los asentamientos y los aeropuertos.

Fuente de datos
 Límites: DGEEC
 Asentamientos: DGEEC, OSM
 Características físicas: OSM, VMAP


-  Aeropuertos
-  Ciudades
-  Otra asentamiento
-  Límites Nacionales
-  Límites Departamentales
-  Límites Distrito
-  Ferrocarril
-  Carreteras Principales
-  Carreteras Secundarias
- Hidrografía Principal
- Ríos Principales

0 40 80
kilómetros
1: 1,450,000 (At A3)

Elaboración 18 Abril 2016 / 12:00 UTC - 4
Archivo MA005_TCP_PRY_P.HayesRefA3
Proyección / datum UTM Zone 21S / WGS 1984
Número GLIDE

Producido por MapAction
www.mapaction.org
PARAGUAY@mapaction.org

Financiado por la Unión Europea Ayuda



La representación y uso de fronteras, nombres y datos aquí mostrados no implica la aprobación o aceptación por parte de MapAction.