






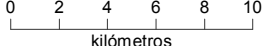


Perú:
Temporada de Lluvias -
Mapa Referencial -
Distrito de Morrope
(a 22 de marzo 2017)

El mapa muestra el Distrito de Morrope

Fuente de datos
 Datos de situación:
 Límites: Instituto Geografico Nacional
 Centro Poblado: Instituto Geografico Nacional
 Mapa de base: OpenStreetMap

-  Puertos
-  Aeropuerto
-  Capital de Departamento
-  Capital de Provincia
-  Departamental
-  Provincial
-  Distrito



Escala: 1: 300,000 (a tamaño A3)

Elaboración	22 de marzo 2017	UTC -5
Archivo	MA006g_Mapa Referencial - Distrito de Morrope	
Proyección / datum	Geográfico / WGS84	
Número GLIDE	FL-2017-000018-PER	

Producido por MapAction Con el apoyo del Ministerio de Relaciones Exteriores de los Países Bajos.
www.mapaction.org
peru@mapaction.org

La representación y uso de fronteras, nombres y datos aquí mostrados no implica la aprobación o aceptación por parte de MapAction.