



**Les écoles qui ne se trouve pas sur la carte**


ID	PREFECTURE	SOUS_PREFE	COMMUNE	VILLAGE	Ecole	TEMP_PCODE
117	Kémo	Sibut	Ngoumbélé	Gara-Amou	GARA-AMOU	999
118	Kémo	Sibut	Ngoumbélé	Korobé	KOROBE	999
121	Kémo	Sibut	Ngoumbélé	Kpakou	KPAKOU MIXTE	999
124	Kémo	Sibut	Ngoumbélé	Ngoumbélé	NGOUMBELE	999
125	Kémo	Sibut	Ngoumbélé	Ngreko	NGREKO	999



**République Centrafricaine : Ecoles de Kémo**

 Ecoles

 Routes



**Sources des données**  
 Limites: Gaul  
 Education: UNICEF  
 Routes: Logistic Cluster

0 5 10 15 20 25  
kilometres  
Scale 1:600,000 (at A3 size)

Date de production 31 Janvier 2013 / 12:00  
 Document ArcMap MA018  
 Projection / datum Géographique / WGS84

Les limites et les dénominations sur cette carte ne représentant pas ni un soutien ni une acceptation officielle par MapAction.

Réalisée par MapAction  
 www.mapaction.org  
 car@mapaction.org

MapAction est reconnaissant du soutien de 