






MapAction
Paraguay:
**Inundaciones -
Limites administrativos
en areas de evaluacion
(a 19 de Junio 2014)**

El mapa muestra los limites administrativos en areas elegidas para la evaluacion UNDAC.

Fuente de datos
Datos de situacion:
Limites: DGEEC
Area: UNDAC
Areas de inundaciones: DFO


-  Areas de Evaluacion
-  Limite Nacional
-  Limite Departamental
-  Limite Distrital
-  Areas de inundaciones, Junio 18

0 10 20 30
kilómetros

Escala 1:600,000 (a tamaño A3)

Elaboración 19 Junio 2014 / 12:00 UTC -4
Mapa MA005f_T00P00C00
Proyección / datum UTM 21N / WGS84
Número GLIDE FL-2014-000030-PRY

Producido por MapAction
paraguay@mapaction.org
www.mapaction.org

Con el apoyo de

UKaid
from the British people

La representación y uso de fronteras, nombres y datos aquí mostrados no implica la aprobación o aceptación por parte de MapAction.