




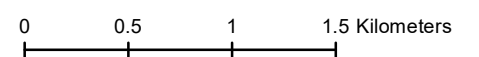
Mapa que muestra la ciudad de Bata, sus principales centros de salud y la ubicación de la explosión con anillos de distancia de 1 km.

Legend

-  Ubicación de la explosión
-  Búfer de proximidad de explosión
-  Facilidad de salud

Fuentes de datos:

OCHA ROWCA, UNOSAT, GADM, OpenStreetMap, OurAirports, WorldPorts, SRTM. Satellite image ©2021 Maxar
Con el apoyo del Foreign, Commonwealth & Development Office del Reino Unido, la Oficina Federal de Relaciones Exteriores de Alemania y
La descripción y el uso de límites administrativos, nombres y datos asociados que se muestran aquí no implican respaldo o aceptación por parte de MapAction.



Creado 09 Mar 2021 / 12:00 UTC+01:00
Proyección y Referencia WGS 1984 UTM Zone 32N / WGS
Número GLIDE AC-2021-000020-GNQ
Producido por MapAction
<https://mapaction.org>
guineaecuatorial@mapaction.org