



MapAction

Union des Comores

Inondations

Grande Comore

Situation du jour

4 mai 2012



Réseau d'eau de Moroni pas encore réparé. Deux quartiers ont de l'eau de 0700 a 0900hrs

Le réseau d'eau a Vouvouni en train d'être réparé mais uniquement 110,000 litre par jour

Route d'accès a Vouvouni endommagée

Ecole Ibnou Kaldoun, inondée

Route d'accès a Kafouni, endommagée

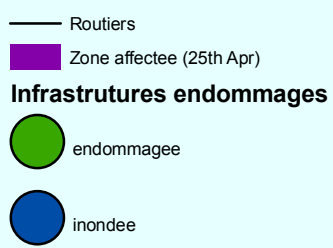
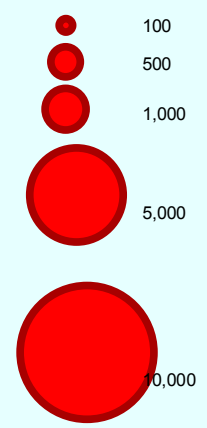
Route d'accès a Selea, endommagée

Route d'accès a Nioumadzaha, endommagée

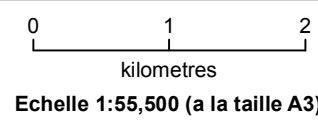
CSD de Mitsoudje, inondée

Pont avant Chouani, endommagée

Population des villages affectés



Situation
-Les routes sont endommagées mais utilisables
-Le pont n'est pas réparé mais utilisable



Données
Evaluation: UNDAC
Zone affectée: UNDAC, COSEP
Population: PLAN
Villages: COSEP
Infrastructures Routier: GMM, Europatech
Altitude: SRTM

Cree 5 May 2012 / 16:00
Dossier Carte MA015_T00C01P00_COM_SituationUpdate
Projection / datum UTM38S / WGS84
GLIDE Nombre FL-2012-000066-COM

The depiction and use of boundaries, names and associated data shown here do not imply endorsement or acceptance by MapAction.

MapAction is grateful for the support of:

Produit par MapAction www.mapaction.org
Comoros@mapaction.org