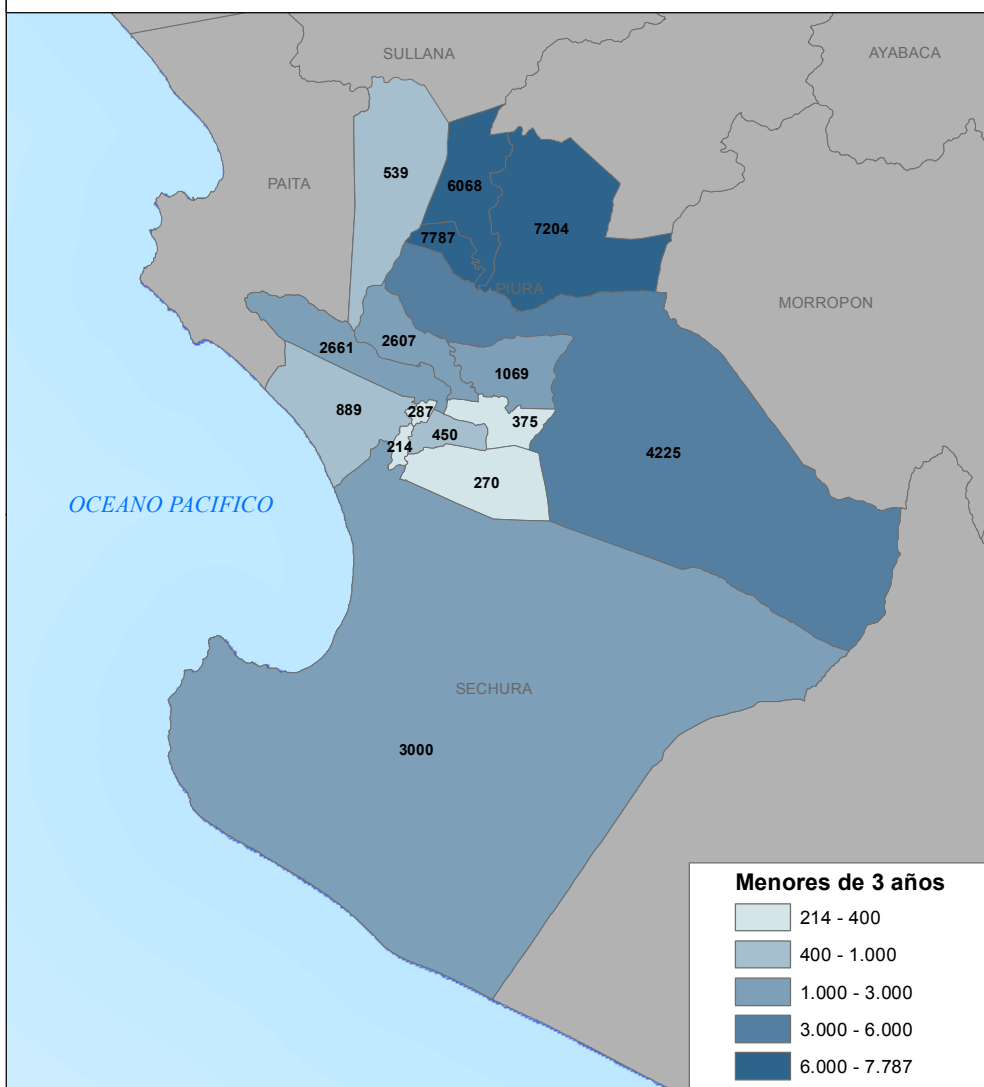
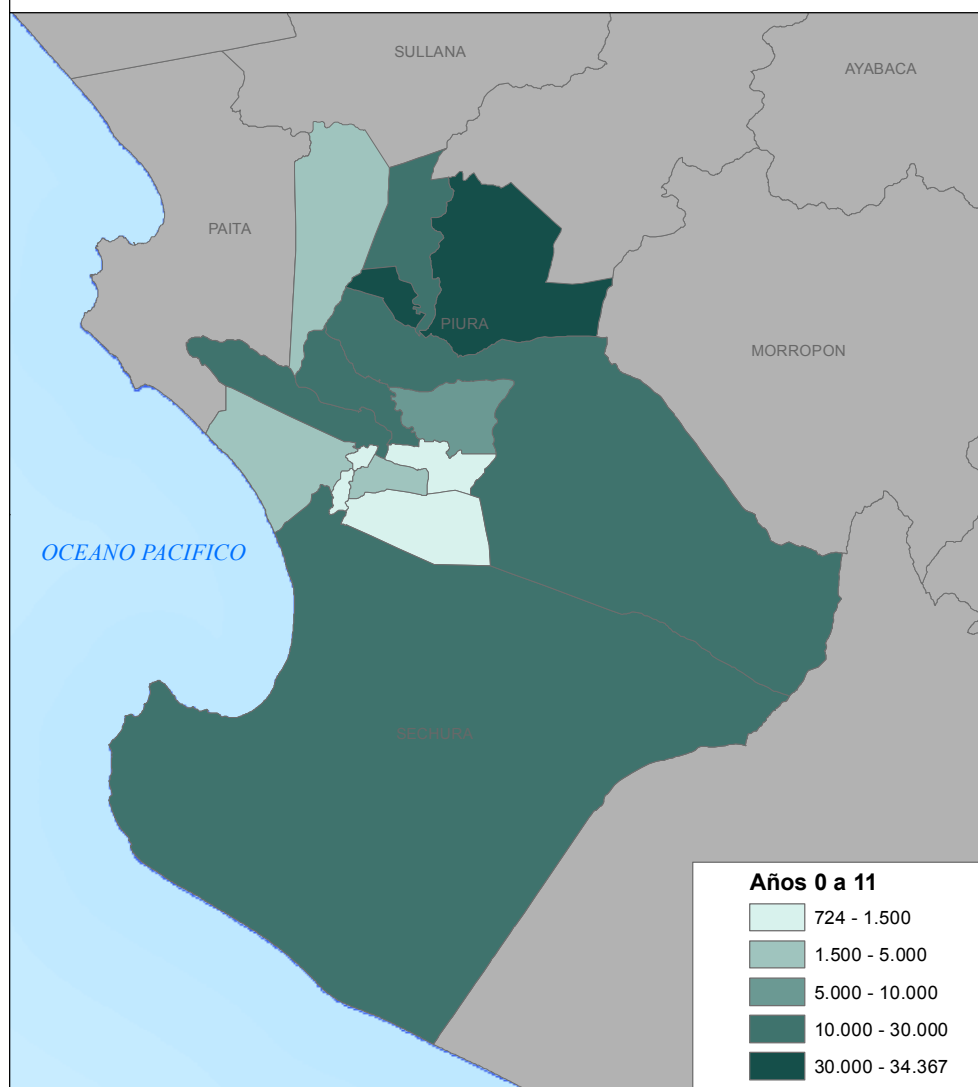


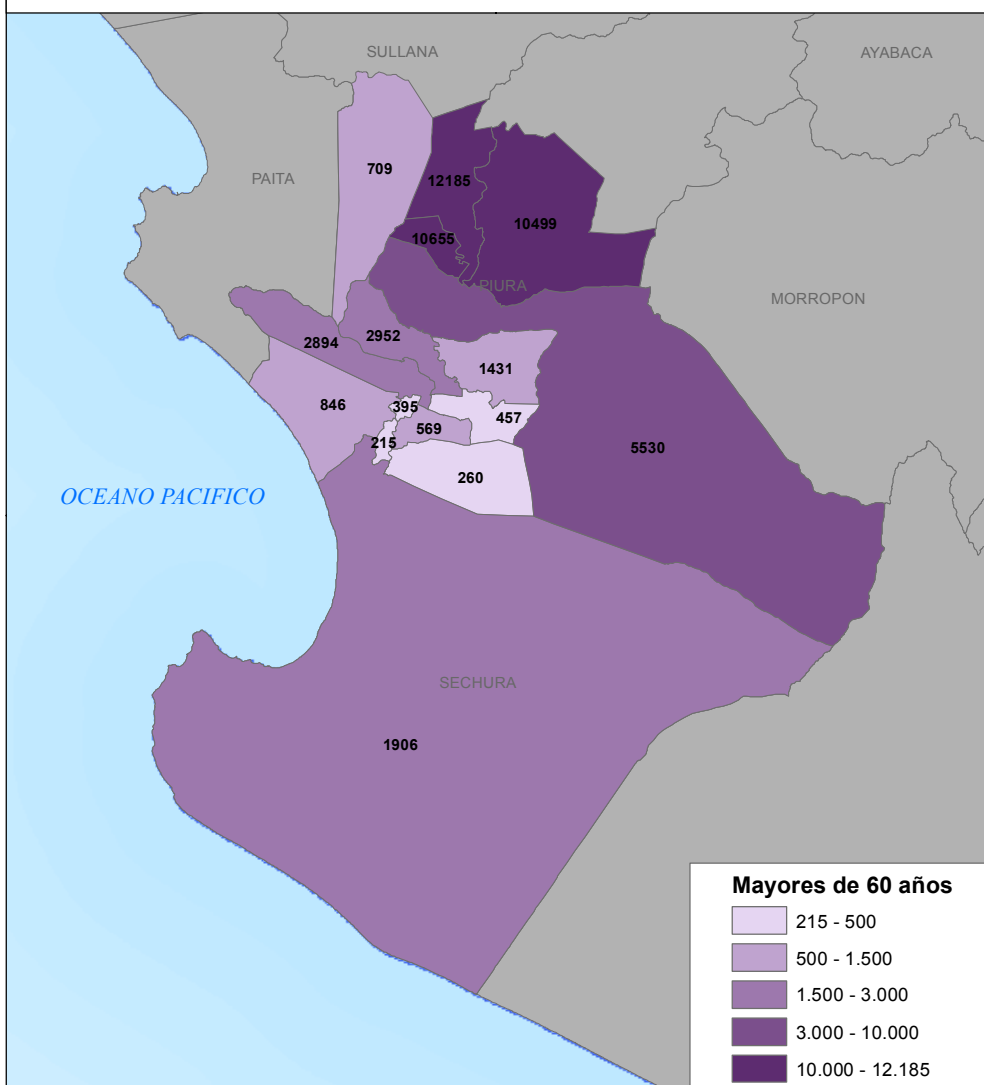
Menores de 3 años - proyeccion al 2015



0 a 11 años - proyeccion al 2017



Mayores de 60 años - proyeccion al 2015



Distritos



Perú: Emergencia por Temporada de Lluvias - Población específica por edad - distrito en las provincias de Piura, Sechura y Sullana.

El mapa muestra las proyecciones de población por edad y distrito en las provincias de Piura, Sechura y Sullana.

Fuente de datos
 Población: Instituto Nacional de Estadística e Informática
 Límites: Instituto Geografico Nacional

- Leyenda**
- Distrito
 - Número en la categoría
 - Provincial
 - Departamental



0 10 20 30 40 50
 kilómetros
 1: 1.300.000 (At A3)

Elaboración 3 Abril 2017 10:00 UTC -5
 Archivo MA021_Población_especifica_por_edad
 Proyección / datum Geográfico / WGS84
 Número GLIDE FL-2017-000018-PER

Producido por MapAction Con el apoyo del Ministerio de Relaciones Exteriores de los Países Bajos.
www.mapaction.org
peru@mapaction.org

La representación y uso de fronteras, nombres y datos aquí mostrados no implica la aprobación o aceptación por parte de MapAction.

UNDAC es un mecanismo de OCHA para coordinación y evaluación.