






Djibouti: Altitude, et étendue des inondations (estimé à 2/12/19) à Djibouti Cité



-  Zone inondée
-  Zone précédemment inondée
-  Quartier
-  Quartiers les plus affectés
-  Bâtiments

Sources de Données Gouvernement de Djibouti (SEGRC), Copernicus EMS Service, GADM, OSM, INSD
Créé par MapAction 15/12/2019

