










MapAction

**Paraguay:
Inundaciones -
Zonas Afectadas
(a 17 de Abril 2016)**

El mapa muestra la extension de la inundación conocida a 17 de abril de 2016. Los datos de las zonas afectadas provienen del OCHA. Además el mapa muestra las áreas de administración y los ríos principales.

Fuente de datos
 Datos de situación: OCHA/UNDAC
 Límites: DGEEC
 Características físicas: OSM, VMAP

-  Ríos Principales
-  Hidrografía Principal
-  Fronteras Nacionales
-  Límites Departamentales
-  Límites del Distrito
-  Declaración Oficial de Emergencia

0 50 100 150
kilómetros
Escala: 1: 3,100,000 (a tamaño A3)

Elaboración 17 Abril 2016 / 12:00 UTC-04:00
Archivo MA001_Paraguay_Zonas_Afectadas
Proyección / datum UTM 21S / WGS84
Número GLIDE FL-2016-000000-PRY

Producido por MapAction
www.mapaction.org
PARAGUAY@mapaction.org

Financiado por la Unión Europea Ayuda

La representación y uso de fronteras, nombres y datos aquí mostrados no implica la aprobación o aceptación por parte de MapAction.

