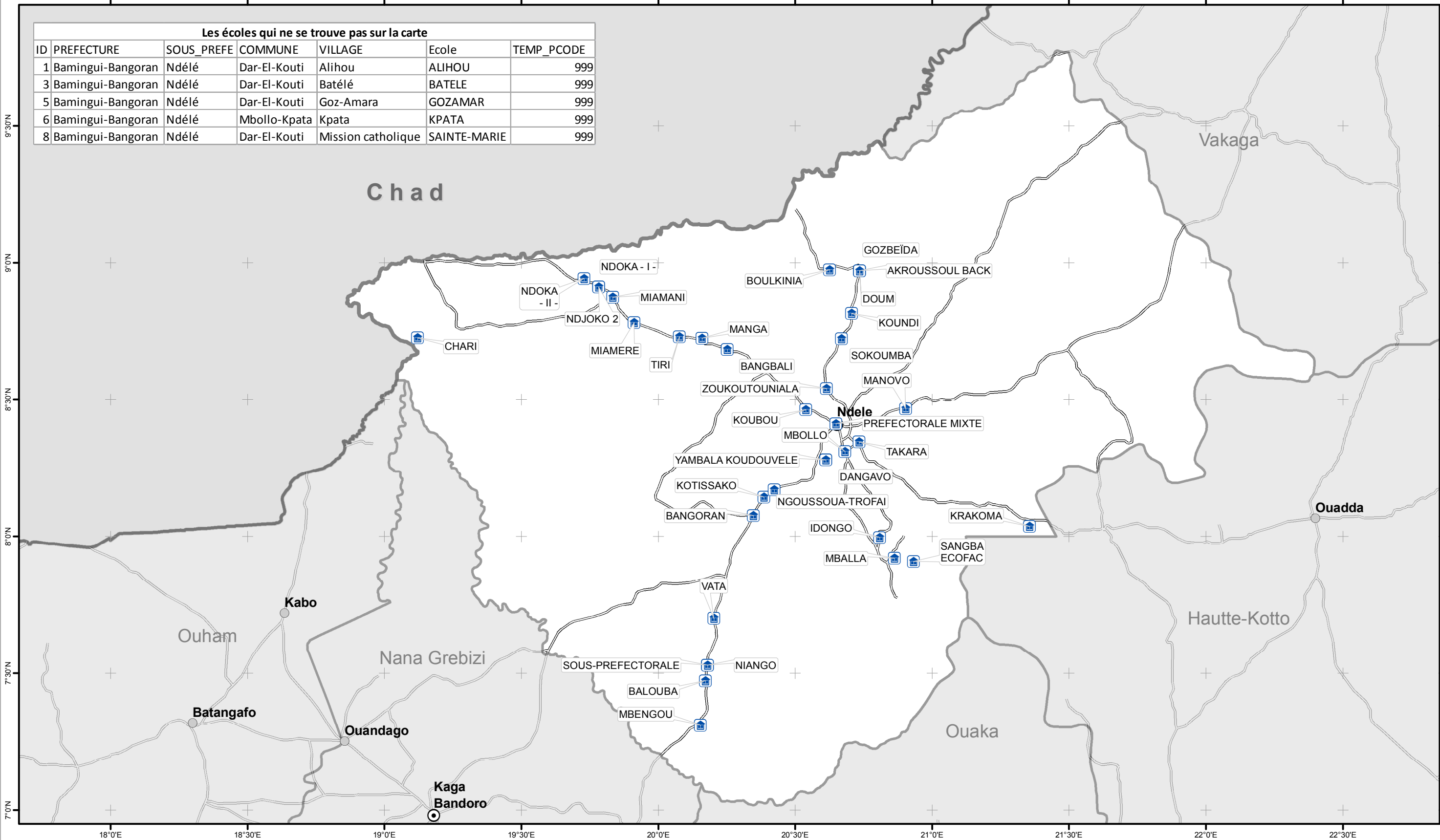
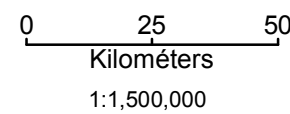


Les écoles qui ne se trouve pas sur la carte						
ID	PREFECTURE	SOUS_PREFE	COMMUNE	VILLAGE	Ecole	TEMP_PCODE
1	Bamingui-Bangoran	Ndélé	Dar-El-Kouti	Alihou	ALIHOU	999
3	Bamingui-Bangoran	Ndélé	Dar-El-Kouti	Batéle	BATELE	999
5	Bamingui-Bangoran	Ndélé	Dar-El-Kouti	Goz-Amara	GOZAMAR	999
6	Bamingui-Bangoran	Ndélé	Mbollo-Kpata	Kpata	KPATA	999
8	Bamingui-Bangoran	Ndélé	Dar-El-Kouti	Mission catholique	SAINTE-MARIE	999



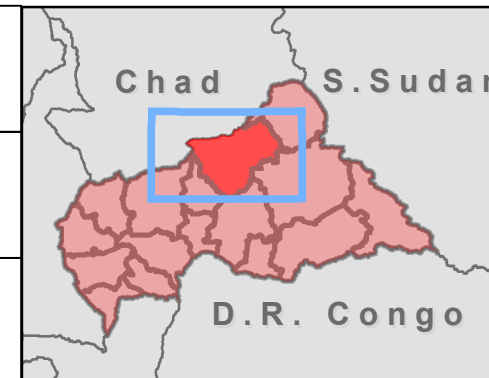
**République Centrafricaine :
Ecoles de Bamingui - Bangora**

Ecoles
 Routes



Sources des données
 Limites: Gaul
 Education: UNICEF
 Routes: Logistic Cluster

Date de production 31 Janvier 2013 / 12:00
 Document ArcMap MA018
 Projection / datum Géographique / WGS84



Les limites et les dénominations sur cette carte ne représentant pas ni un soutien ni une acceptation officielle par MapAction.

Réalisée par MapAction
www.mapaction.org
car@mapaction.org



MapAction est reconnaissant du soutien de

