












**MapAction**  
**Paraguay:**  
**Inundaciones -**  
**Evaluación UNDAC**  
**(a 19 de Junio 2014)**

El mapa muestra los areas elegidos para la evaluacion UNDAC.

**Fuente de datos**  
 Datos de situación:  
 Límites: DGEEC  
 Area: UNDAC  
 Areas de inundaciones: DFO  
 Mapa base: Esri


-  Areas de Evaluación
-  Capital Departamental
-  Ciudad
-  Local Educativo
-  Aeropuerto
-  Ruta
-  Via
-  Limite Nacional
-  Limite Departamental
-  Areas de inundaciones, Junio 18

0 0.5 1 1.5  
 kilómetros  
 Escala 1:35,000 (a tamaño A3)

**Elaboración** 19 Junio 2014 / 15:00 UTC -4  
**Mapa** MA003e\_T01P00C00  
**Proyección / datum** UTM 21N / WGS84  
**Número GLIDE** FL-2014-000030-PRY

Producido por MapAction  
 paraguay@mapaction.org  
 www.mapaction.org

Con el apoyo de



La representación y uso de fronteras, nombres y datos aquí mostrados no implica la aprobación o aceptación por parte de MapAction.

**UKaid**  
 from the British people