







**unicef** 

**République  
Centrafricaine:  
Ouham-Pendé  
Ecoles à Construire  
ou à Réhabiliter**

-  Ecoles
-  Chef de Lieu
-  Ville
-  Commune
-  Routes

  
**MapAction**

**Sources des données**  
Limites: HDPT-SIGCAF  
Education: UNICEF  
Routes: Logistic Cluster

0 5 10 15 20 25  
kilometres  
**Scale 1:900,000 (at A3 size)**

Date de production 7 Février 2013 / 12:00  
Document ArcMap MA021 - Ouham-Pende  
Projection / datum Géographique / WGS84

Les limites et les dénominations sur cette carte ne représentant pas ni un soutien ni une acceptation officielle par MapAction.

Réalisée par MapAction  
www.mapaction.org  
car@mapaction.org

MapAction est reconnaissant du soutien de 