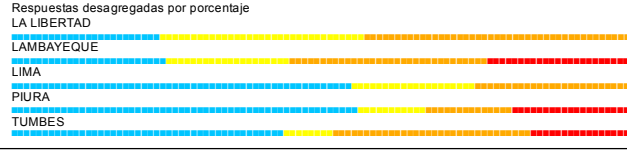
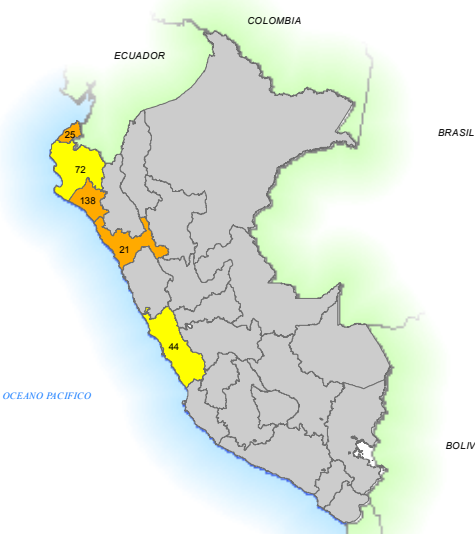
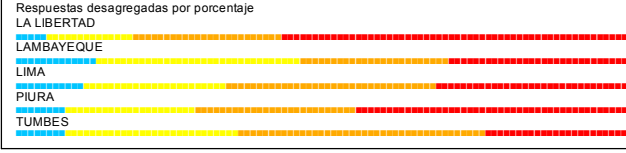
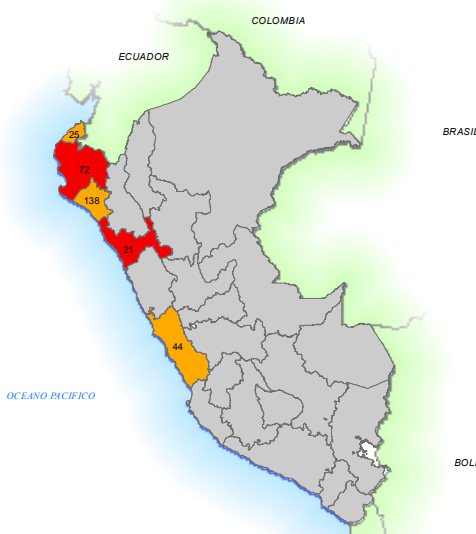


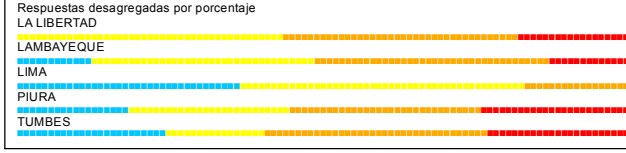
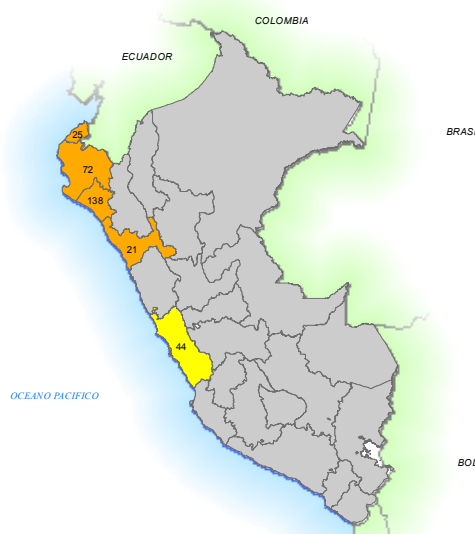
P1 ¿Cuál es el nivel de severidad del problema en relación con albergues o techo de emergencia?



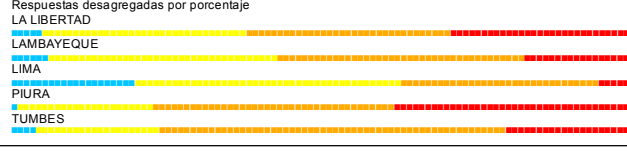
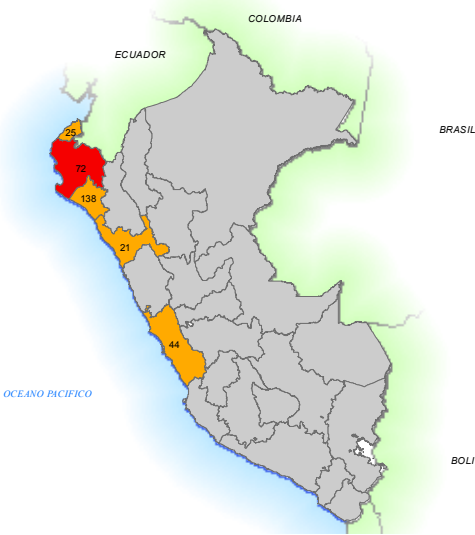
P2 ¿Cuál es el nivel de severidad del problema en relación con agua para consumo humano?



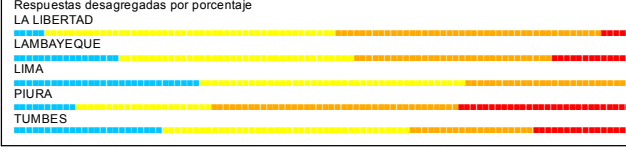
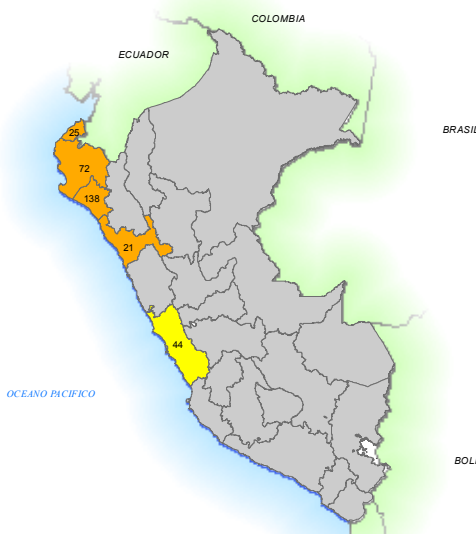
P3 ¿Cuál es el nivel de severidad del problema en relación artículos de ayuda no alimentarios?



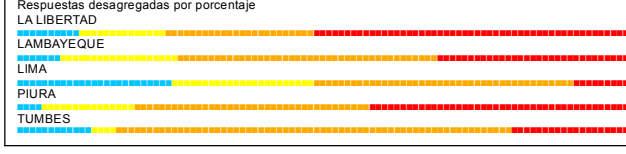
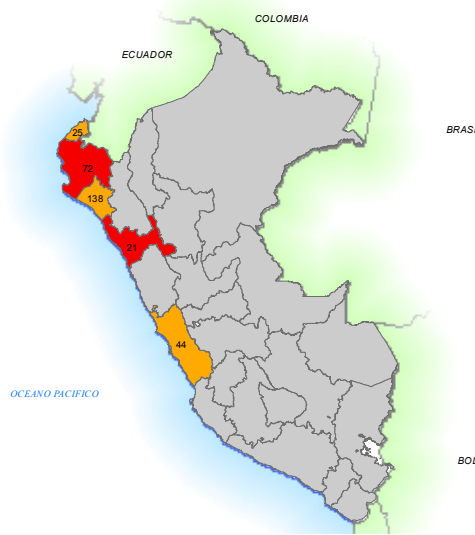
P4 ¿Cuál es el nivel de severidad del problema en relación a daños/riesgos para la salud?



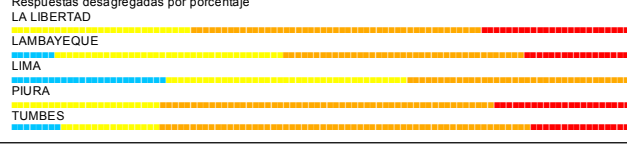
P5 ¿Cuál es el nivel de severidad del problema en relación con el funcionamiento de los servicios de salud?



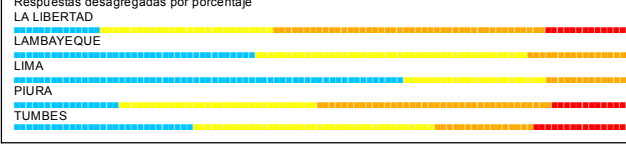
P6 ¿Cuál es el nivel de severidad del problema en relación con temas de saneamiento?



P7 ¿Cuál es el nivel de severidad del problema en relación con temas de seguridad alimentaria?



P8 ¿Cuál es el nivel de severidad del problema en relación con temas de protección de las personas?



Perú: Emergencia por Temporada de Lluvias - Análisis de Evaluación a 28 marzo 2017 21:30

El mapa muestra los resultados preliminares de la evaluación de necesidades, realizado por UNDAC y socios en terreno entre 24-26 marzo 2017.

Fuente de datos
Situación: UNDAC y miembros de la Red Humanitaria Nacional que están en las áreas destacadas
Límites: Instituto Geografico Nacional

Nivel de severidad

Leve	Muy Severo
Moderado	Departamento
Severo	99 Número de encuestas realizadas

Metodología de evaluación es elaborada a través de informantes claves que pueden dar una percepción multisectorial de la severidad de la situación.

La existencia de esta evaluación no invalida la ejecución de evaluaciones sectorial es más específicas.

Para más información sobre la metodología escribir a Peru_2017@undac.org

0 500 1,000 1,500
kilómetros
1: 30.000.000 (At A3)

Elaboración 28 marzo 2017 10:00 UTC -5
Archivo MA011_Analisis_de_Evaluacion_Peru
Proyección / datum Geográfico / WGS84
Número GLIDE FL-2017-000018-PER

Producido por MapAction Con el apoyo del Ministerio de Relaciones Exteriores de los Países Bajos.
www.mapaction.org peru@mapaction.org

La representación y uso de fronteras, nombres y datos aquí mostrados no implica la aprobación o aceptación por parte de MapAction.

UNDAC es un mecanismo de OCHA para coordinación y evaluación.