MAP ACTION

Honduras: Huracán Eta / Iota

MA109 v22

Infraestructura afectada en cada municipio por Departamento: Atlántida (HN01) (a 30 Nov 2020)

ISLAS DE LA BAHIA HN11

CORTÉS HN05

ATLÁNTIDA HN01

COLÓN HN02

YORO HN18

Tela 2
Tela 10
Tela 1
Tela 1
Arizona 1
San Francisco 3
El Porvenir 1
La Ceiba 4
La Ceiba 1
La Ceiba 4
La Ceiba 6
Jutiapa 1
Jutiapa 1

25 km

N

Fuentes de Datos

SINIT, GADM, OCHA, OpenStreetMap, COPECO

Elaborado por MapAction (01/12/2020)

Fronteras

- Internacional
- DEPARTAMENTO
- MUNICIPIO

Iota Infraestructura afectada

- Puente dañado
- Puente destruido
- Deslizamiento de tierra
- Comunidad aislada
- Carretera afectada

Eta Infraestructura afectada

- Puente dañado
- Puente destruido
- Deslizamiento de tierra
- Comunidad aislada
- Carretera afectada

MAP ACTION

Honduras: Huracán Eta / Iota

MA109 v22

Infraestructura afectada en cada municipio por Departamento: Choluteca (HN06) (a 30 Nov 2020)

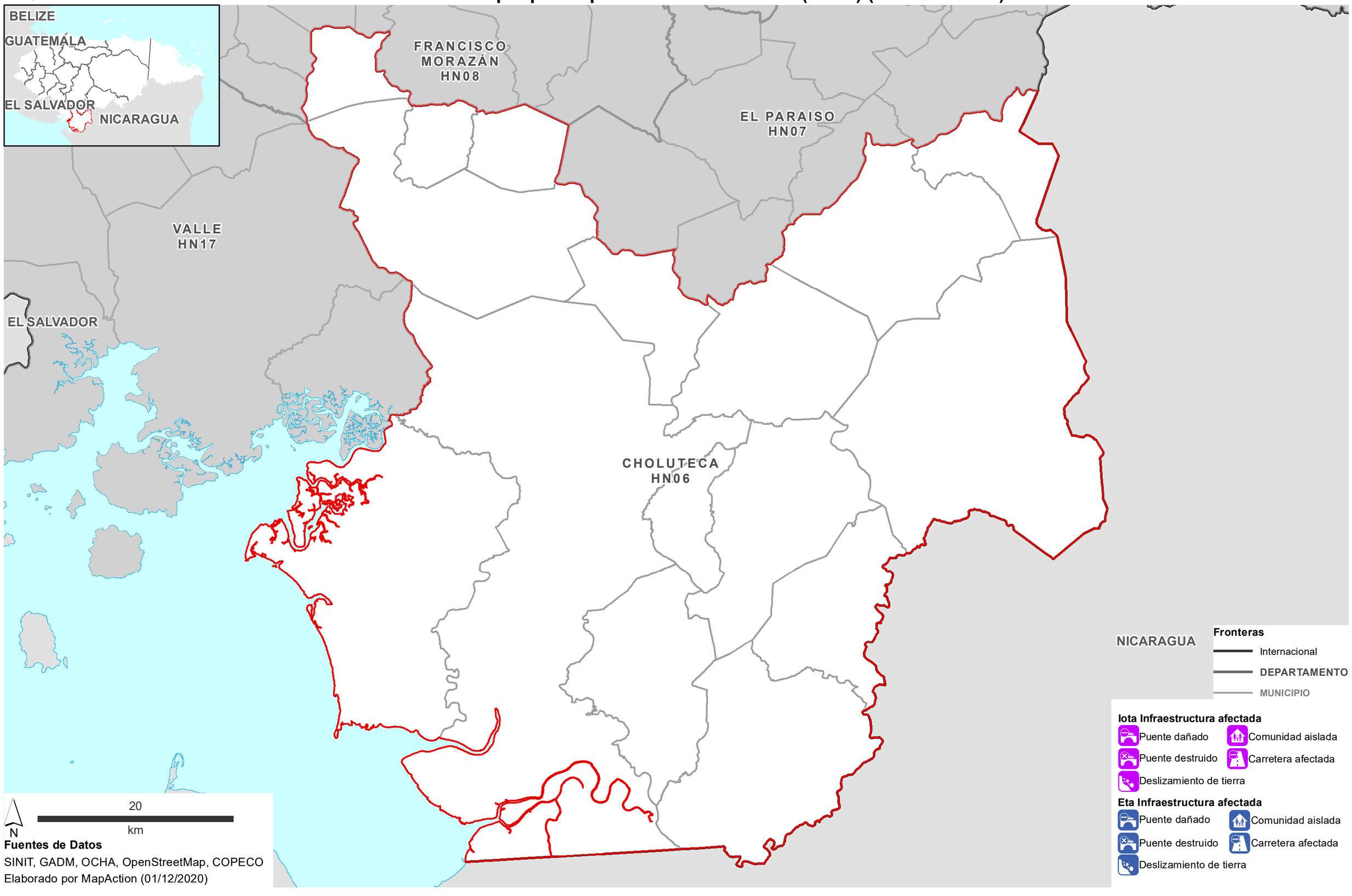

Fuentes de Datos

SINIT, GADM, OCHA, OpenStreetMap, COPECO

Elaborado por MapAction (01/12/2020)

Honduras: Huracán Eta / Iota

MA109 v22

Infraestructura afectada en cada municipio por Departamento: Colón (HN02) (a 30 Nov 2020)

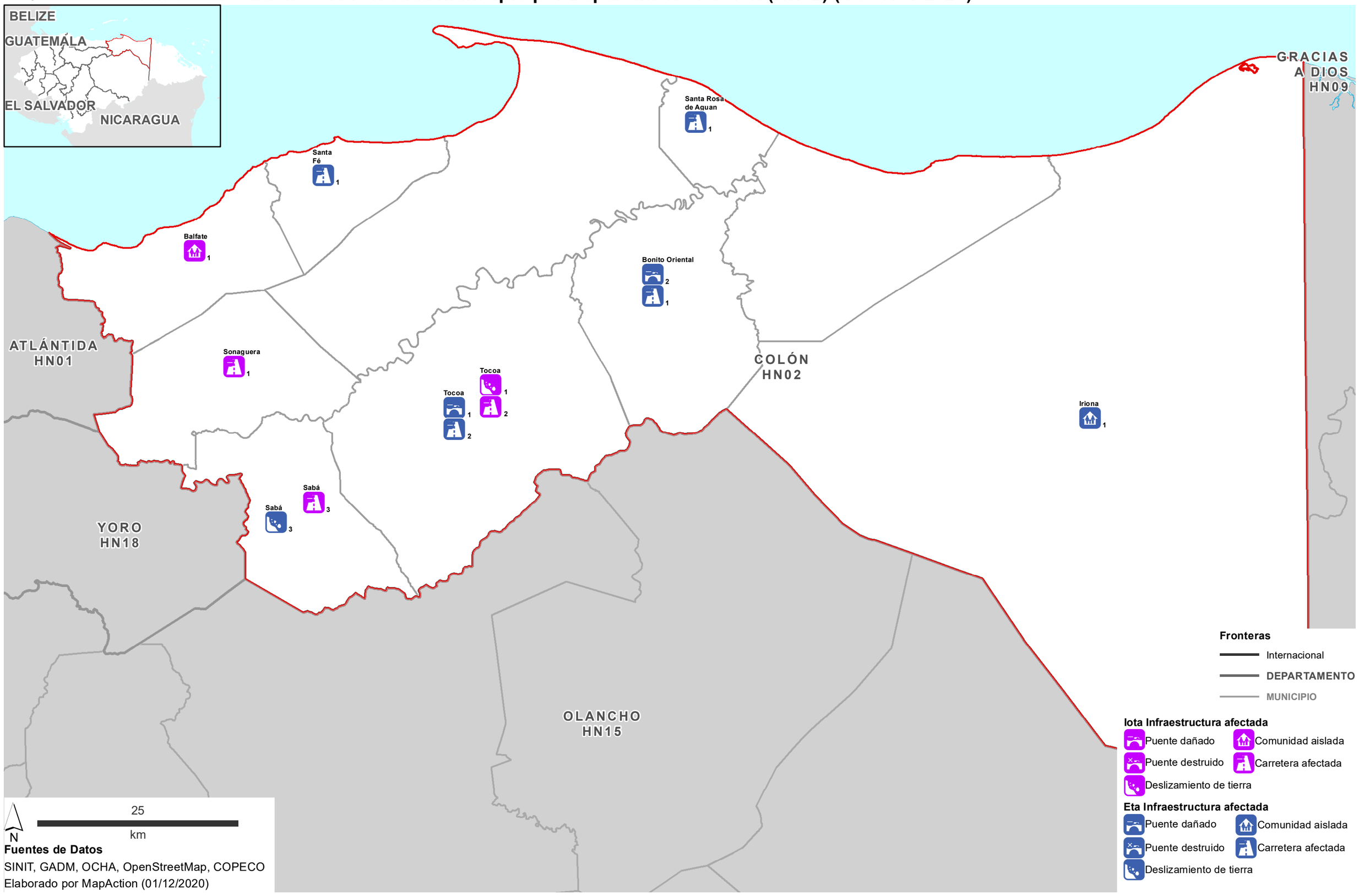

Fronteras

- Internacional
- DEPARTAMENTO
- MUNICIPIO

Iota Infraestructura afectada

- Puente dañado
- Puente destruido
- Deslizamiento de tierra
- Comunidad aislada
- Carretera afectada

Eta Infraestructura afectada

- Puente dañado
- Puente destruido
- Deslizamiento de tierra
- Comunidad aislada
- Carretera afectada

Fuentes de Datos

SINIT, GADM, OCHA, OpenStreetMap, COPECO

Elaborado por MapAction (01/12/2020)

MAP ACTION

Honduras: Huracán Eta / Iota

MA109 v22

Infraestructura afectada en cada municipio por Departamento: Comayagua (HN03) (a 30 Nov 2020)

CORTÉS HN05

YORO HN18

OLANCHO HN15

SANTA BÁRBARA HN16

LEMPIRA HN13

INTIBUCÁ HN10

LA PAZ HN12

COMAYAGUA HN03

FRANCISCO MORAZÁN HN08

La Libertad
1
1

Taulabe
4
2

Taulabe
1
1

La Trinidad
2

Esquias
1

Siguatepeque
3

Siguatepeque
1

Comayagua
3
4

Comayagua
1

Lamaní
1
1

25
km
N

Fuentes de Datos
SINIT, GADM, OCHA, OpenStreetMap, COPECO
Elaborado por MapAction (01/12/2020)

Fronteras
- Internacional
- DEPARTAMENTO
- MUNICIPIO

Iota Infraestructura afectada
- Puente dañado
- Puente destruido
- Deslizamiento de tierra
- Comunidad aislada
- Carretera afectada

Eta Infraestructura afectada
- Puente dañado
- Puente destruido
- Deslizamiento de tierra
- Comunidad aislada
- Carretera afectada

MAP ACTION

Honduras: Huracán Eta / Iota

MA109 v22

Infraestructura afectada en cada municipio por Departamento: Copán (HN04) (a 30 Nov 2020)

GUATEMALA

SANTA BÁRBARA HN16

COPÁN HN04

LEMPIRA HN13

OCOTEPEQUE HN14

Florida 2 34 4
Florida 1 1 26
La Jigua 1
La Jigua 1
Nueva Arcadia 1
Nueva Arcadia 1 84
El Paraiso 1 1 3
El Paraiso 4 29
San Antonio 4 12
San Nicolás 18
San Jerónimo 1
Trinidad de Copan 1
Copán Ruinas 5 93
Santa Rita 1 2 9
Dolores 1 70
Veracruz 2
Veracruz 5
San José 1
Dulce Nombre 1
Dulce Nombre 11
San Juan de Opoa 1 2
Cabaña 1 6
Cabaña 1
San Agustín 5
San Agustín 14
Santa Rosa de Copán 3
Santa Rosa de Copán 1
San Juan de Opoa 1 10
La Unión 11
Cucuyagua 2
Corquín 2 1

Fronteras
- Internacional
- DEPARTAMENTO
- MUNICIPIO

Iota Infraestructura afectada
- Puente dañado
- Puente destruido
- Deslizamiento de tierra
- Comunidad aislada
- Carretera afectada

Eta Infraestructura afectada
- Puente dañado
- Puente destruido
- Deslizamiento de tierra
- Comunidad aislada
- Carretera afectada

N

20 km

Fuentes de Datos

SINIT, GADM, OCHA, OpenStreetMap, COPECO

Elaborado por MapAction (01/12/2020)

MAP ACTION

Honduras: Huracán Eta / Iota

MA109 v22

Infraestructura afectada en cada municipio por Departamento: Cortés (HN05) (a 30 Nov 2020)

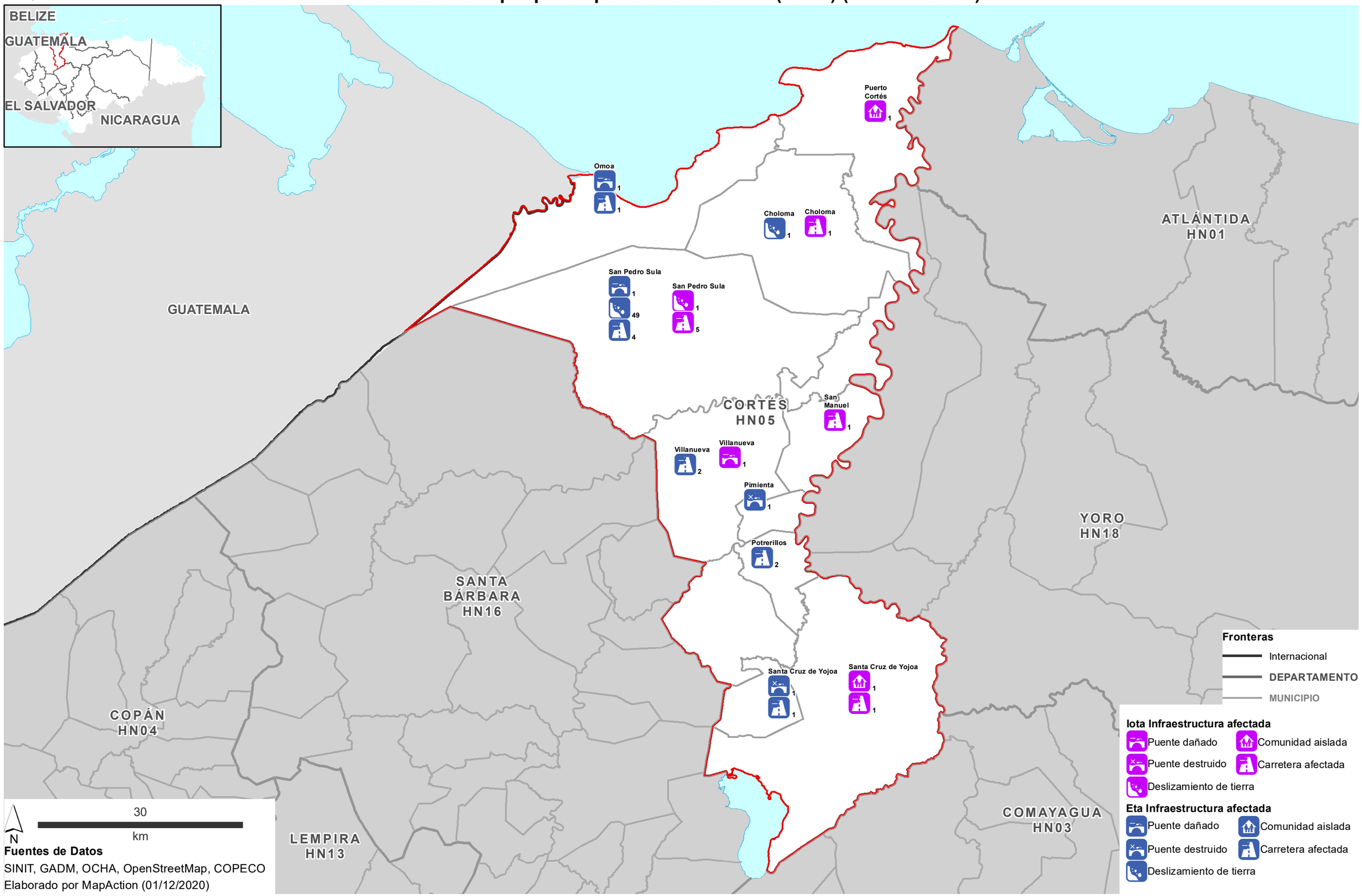

Fuentes de Datos

SINIT, GADM, OCHA, OpenStreetMap, COPECO

Elaborado por MapAction (01/12/2020)

MAP ACTION

Honduras: Huracán Eta / Iota

MA109 v22

Infraestructura afectada en cada municipio por Departamento: El Paraiso (HN07) (a 30 Nov 2020)

FRANCISCO MORAZÁN HN08

OLANCHO HN15

EL PARAISO HN07

NICARAGUA

CHOLUTECA

Teupasenti 5

Teupasenti 15

Morocelí 4

Danlí 8

Danlí 1

Danlí 4

Danlí 18

Danlí 2

Trojes 194

Trojes 1

Trojes 1

Trojes 4

El Paraíso 1

El Paraíso 6

El Paraíso 7

San Antonio de Flores 1

Liure 2

Liure 2

30 km

N

Fuentes de Datos

SINIT, GADM, OCHA, OpenStreetMap, COPECO

Elaborado por MapAction (01/12/2020)

Fronteras

- Internacional
- DEPARTAMENTO
- MUNICIPIO

Iota Infraestructura afectada

- Puente dañado
- Puente destruido
- Deslizamiento de tierra
- Comunidad aislada
- Carretera afectada

Eta Infraestructura afectada

- Puente dañado
- Puente destruido
- Deslizamiento de tierra
- Comunidad aislada
- Carretera afectada

MAP ACTION

Honduras: Huracán Eta / Iota

MA109 v22

Infraestructura afectada en cada municipio por Departamento: Francisco Morazán (HN08) (a 30 Nov 2020)

CORTÉS HN05
YORO HN18
COMAYAGUA HN03
OLANCHO HN15
INTIBUCÁ HN10
LA PAZ HN12
EL PARAISO HN07
VALLE HN17
CHOLUTECA HN06
EL SALVADOR
FRANCISCO MORAZÁN HN08

Cedros 1
Cedros 2
Cedros 1
Cedros 3
Talanga 3
San Juan de Flores 1
San Juan de Flores 1
Distrito Central 2
Distrito Central 2
Distrito Central 10
Distrito Central 1
Distrito Central 5
Distrito Central 32
Distrito Central 8
Villa de San Francisco 1
Valle de Ángeles 2
Valle de Ángeles 1
Valle de Ángeles 1
Valle de Ángeles 1
Santa Lucía 1
Santa Lucía 2
San Antonio de Oriente 1
Sabanagrande 1
San Miguelito 1
La Venta 1

Fronteras
- Internacional
- DEPARTAMENTO
- MUNICIPIO

Iota Infraestructura afectada
- Puente dañado
- Puente destruido
- Deslizamiento de tierra
- Comunidad aislada
- Carretera afectada

Eta Infraestructura afectada
- Puente dañado
- Puente destruido
- Deslizamiento de tierra
- Comunidad aislada
- Carretera afectada

N

40
km

Fuentes de Datos

SINIT, GADM, OCHA, OpenStreetMap, COPECO

Elaborado por MapAction (01/12/2020)

MAP ACTION

Honduras: Huracán Eta / Iota

MA109 v22

Infraestructura afectada en cada municipio por Departamento: Gracias a Dios (HN09) (a 30 Nov 2020)

COLÓN
HN02

OLANCHO
HN15

GRACIAS A DIOS
HN09

NICARAGUA

Juan Francisco Bulnes
2

Ramón Villeda Morales
9

Fronteras
- Internacional
- DEPARTAMENTO
- MUNICIPIO

Iota Infraestructura afectada
- Puente dañado
- Puente destruido
- Deslizamiento de tierra
- Comunidad aislada
- Carretera afectada

Eta Infraestructura afectada
- Puente dañado
- Puente destruido
- Deslizamiento de tierra
- Comunidad aislada
- Carretera afectada

N

50
km

Fuentes de Datos
SINIT, GADM, OCHA, OpenStreetMap, COPECO
Elaborado por MapAction (01/12/2020)

MAP ACTION

Honduras: Huracán Eta / Iota

MA109 v22

Infraestructura afectada en cada municipio por Departamento: Intibucá (HN10) (a 30 Nov 2020)

SANTA BÁRBARA HN16

COMAYAGUA HN03

OCOTEPEQUE HN14

LEMPIRA HN13

INTIBUCÁ HN10

LA PAZ HN12

EL SALVADOR

San Francisco de Opalaca: 8

San Isidro: 8

Jesús de Otoro: 1, 2

Jesús de Otoro: 3

Intibuca: 1, 9

San Juan: 1, 2, 3

Masaguara: 1

Masaguara: 1

La Esperanza: 1, 5

Yamaranguila: 3, 2

Yamaranguila: 2, 3

Dolores: 1

Dolores: 1

20 km

N

Fuentes de Datos

SINIT, GADM, OCHA, OpenStreetMap, COPECO

Elaborado por MapAction (01/12/2020)

Fronteras

- Internacional
- DEPARTAMENTO
- MUNICIPIO

Iota Infraestructura afectada

- Puente dañado
- Puente destruido
- Deslizamiento de tierra
- Comunidad aislada
- Carretera afectada

Eta Infraestructura afectada

- Puente dañado
- Puente destruido
- Deslizamiento de tierra
- Comunidad aislada
- Carretera afectada

MAP ACTION

Honduras: Huracán Eta / Iota

MA109 v22

Infraestructura afectada en cada municipio por Departamento: Islas de La Bahia (HN11) (a 30 Nov 2020)

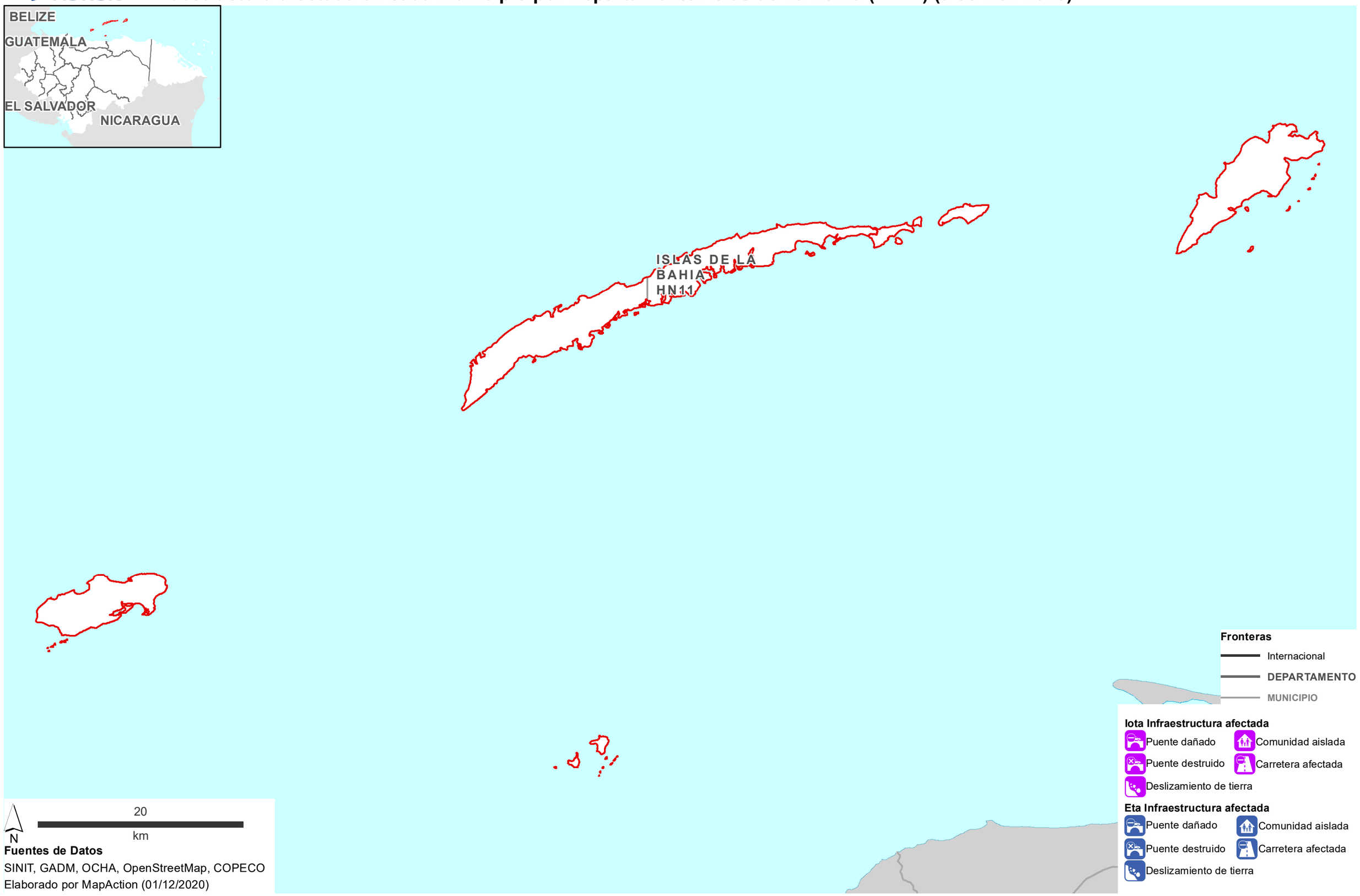

Fuentes de Datos

SINIT, GADM, OCHA, OpenStreetMap, COPECO

Elaborado por MapAction (01/12/2020)

MAP ACTION

Honduras: Huracán Eta / Iota

MA109 v22

Infraestructura afectada en cada municipio por Departamento: La Paz (HN12) (a 30 Nov 2020)

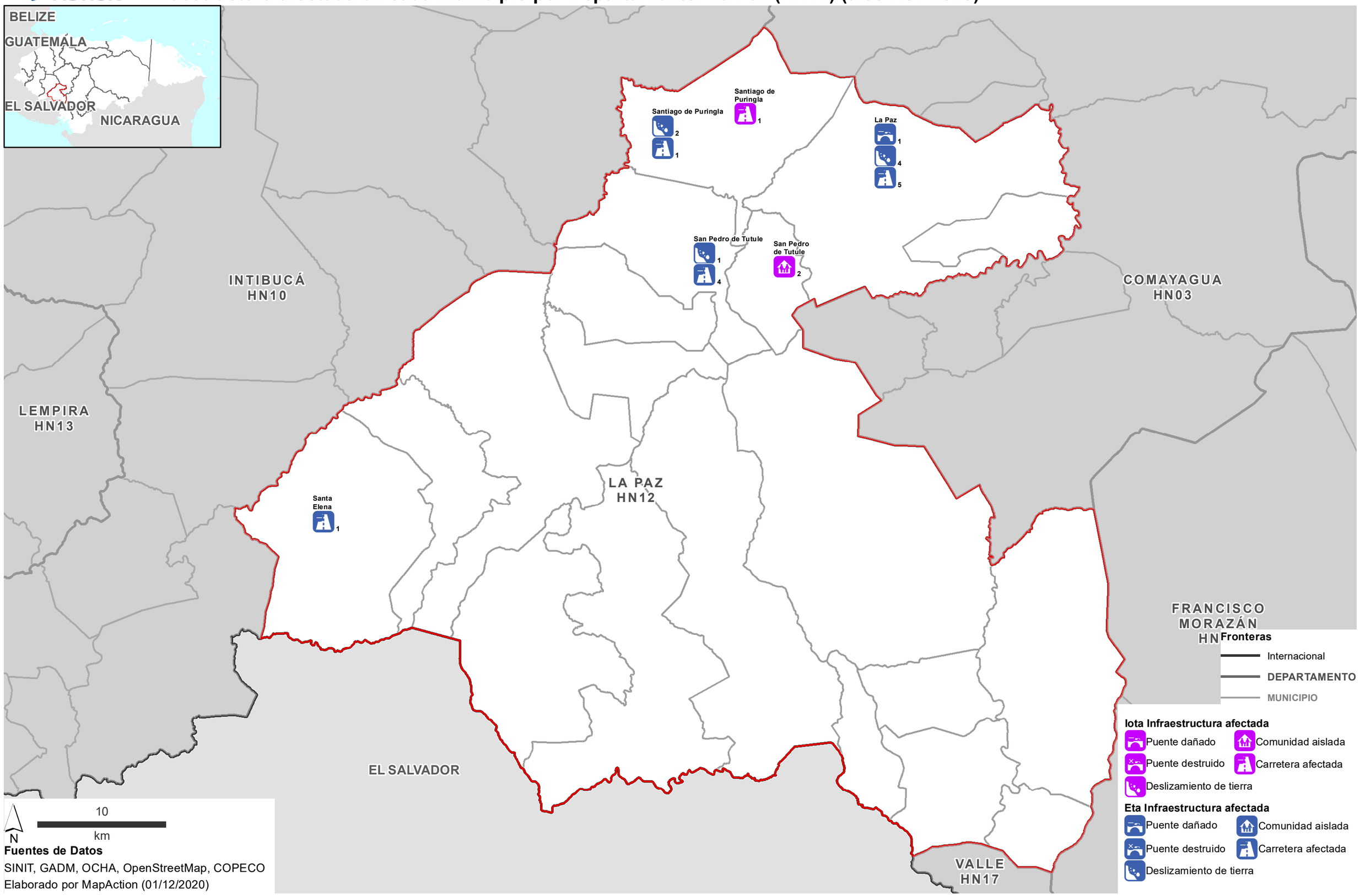

Fuentes de Datos

SINIT, GADM, OCHA, OpenStreetMap, COPECO

Elaborado por MapAction (01/12/2020)

MAP ACTION

Honduras: Huracán Eta / Iota

MA109 v22

Infraestructura afectada en cada municipio por Departamento: Lempira (HN13) (a 30 Nov 2020)

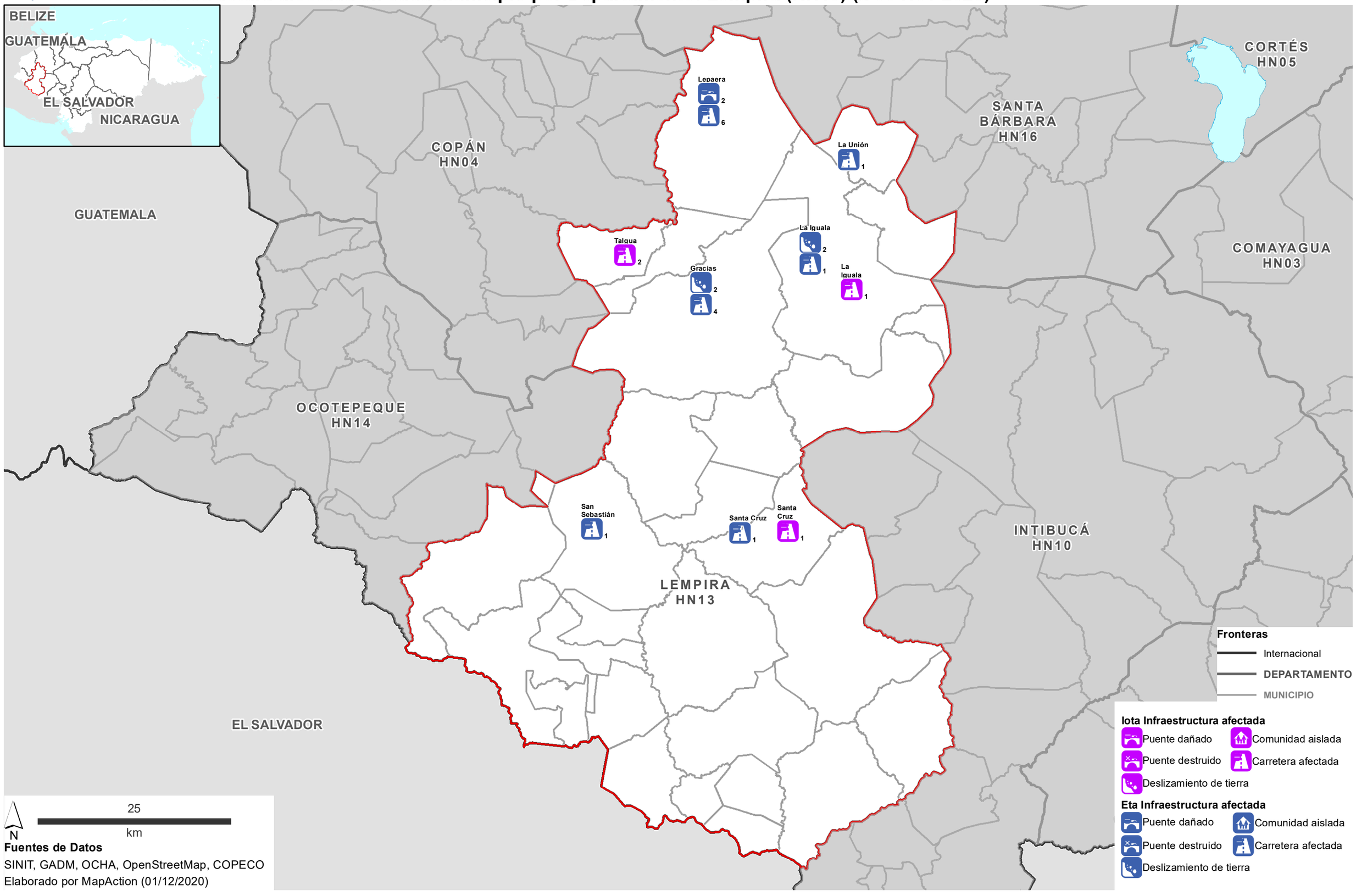

Fuentes de Datos

SINIT, GADM, OCHA, OpenStreetMap, COPECO

Elaborado por MapAction (01/12/2020)

MAP ACTION

Honduras: Huracán Eta / Iota

MA109 v22

Infraestructura afectada en cada municipio por Departamento: Ocotepeque (HN14) (a 30 Nov 2020)

GUATEMALA

San Fernando 1

San Jorge 1

COPÁN HN04

Concepción 1

La Labor 1

OCOTEPEQUE HN14

Sinuapa 1

Belén Gualcho 1

LEMPIRA HN13

EL SALVADOR

Fronteras
- Internacional
- DEPARTAMENTO
- MUNICIPIO

Iota Infraestructura afectada
- Puente dañado
- Puente destruido
- Deslizamiento de tierra
- Comunidad aislada
- Carretera afectada

Eta Infraestructura afectada
- Puente dañado
- Puente destruido
- Deslizamiento de tierra
- Comunidad aislada
- Carretera afectada

N

10 km

Fuentes de Datos

SINIT, GADM, OCHA, OpenStreetMap, COPECO

Elaborado por MapAction (01/12/2020)

MAP ACTION

Honduras: Huracán Eta / Iota

MA109 v22

Infraestructura afectada en cada municipio por Departamento: Olancho (HN15) (a 30 Nov 2020)

COLÓN HN02

YORO HN18

GRACIAS A DIOS HN09

COMAYAGUA HN03

OLANCHO HN15

FRANCISCO MORAZÁN HN08

EL PARAISO HN07

San Esteban 1 1

San Esteban 1

Esquipulas del Norte 1

Esquipulas del Norte 4

Gualaco 3

Gualaco 1

La Unión 1

San Francisco de La Paz 2 2 3

Catacamas 1 1

Catacamas 1

Juticalpa 1 3

Juticalpa 1

Campamento 1

Fronteras

- Internacional
- DEPARTAMENTO
- MUNICIPIO

Iota Infraestructura afectada

- Puente dañado
- Puente destruido
- Deslizamiento de tierra
- Comunidad aislada
- Carretera afectada

Eta Infraestructura afectada

- Puente dañado
- Puente destruido
- Deslizamiento de tierra
- Comunidad aislada
- Carretera afectada

N

40 km

Fuentes de Datos

SINIT, GADM, OCHA, OpenStreetMap, COPECO

Elaborado por MapAction (01/12/2020)

MAP ACTION

Honduras: Huracán Eta / Iota

MA109 v22

Infraestructura afectada en cada municipio por Departamento: Santa Bárbara (HN16) (a 30 Nov 2020)

GUATEMALA

CORTÉS HN05

YORO HN18

SANTA BÁRBARA HN16

COPÁN HN04

LEMPIRA HN13

INTIBUCÁ HN10

Quimistán 1 1 3

San Marcos 3 1

Macuelizo 2

San Marcos 1

Concepción del Norte 1 1

Trinidad 2 1

San Luis 1

Protección 1

Protección 1

San José de Colinas 1

Gualala 1 3 1

Ilama 1

Naranjito 1

Santa Bárbara 3 1 7 1

Santa Bárbara 1 1

Atima 1

San Nicolás 1

Las Vegas 2

Ceguaca 1 1

El Nispero 2

San Francisco de Ojuera 4 5 1 7

San Francisco de Ojuera 1 1

25 km

N

Fuentes de Datos

SINIT, GADM, OCHA, OpenStreetMap, COPECO

Elaborado por MapAction (01/12/2020)

Fronteras

- Internacional
- DEPARTAMENTO
- MUNICIPIO

Iota Infraestructura afectada

- Puente dañado
- Puente destruido
- Deslizamiento de tierra
- Comunidad aislada
- Carretera afectada

Eta Infraestructura afectada

- Puente dañado
- Puente destruido
- Deslizamiento de tierra
- Comunidad aislada
- Carretera afectada

MAP ACTION

Honduras: Huracán Eta / Iota

MA109 v22

Infraestructura afectada en cada municipio por Departamento: Valle (HN17) (a 30 Nov 2020)

LA PAZ HN12

Caridad 1

FRANCISCO MORAZÁN HN08

EL PARAISO HN07

EL SALVADOR

VALLE HN17

Nacaome 1

CHOLUTECA HN06

Fronteras
- Internacional
- DEPARTAMENTO
- MUNICIPIO

Iota Infraestructura afectada
- Puente dañado
- Puente destruido
- Deslizamiento de tierra
- Comunidad aislada
- Carretera afectada

Eta Infraestructura afectada
- Puente dañado
- Puente destruido
- Deslizamiento de tierra
- Comunidad aislada
- Carretera afectada

N

10 km

Fuentes de Datos

SINIT, GADM, OCHA, OpenStreetMap, COPECO

Elaborado por MapAction (01/12/2020)

MAP ACTION

Honduras: Huracán Eta / Iota

MA109 v22

Infraestructura afectada en cada municipio por Departamento: Yoro (HN18) (a 30 Nov 2020)

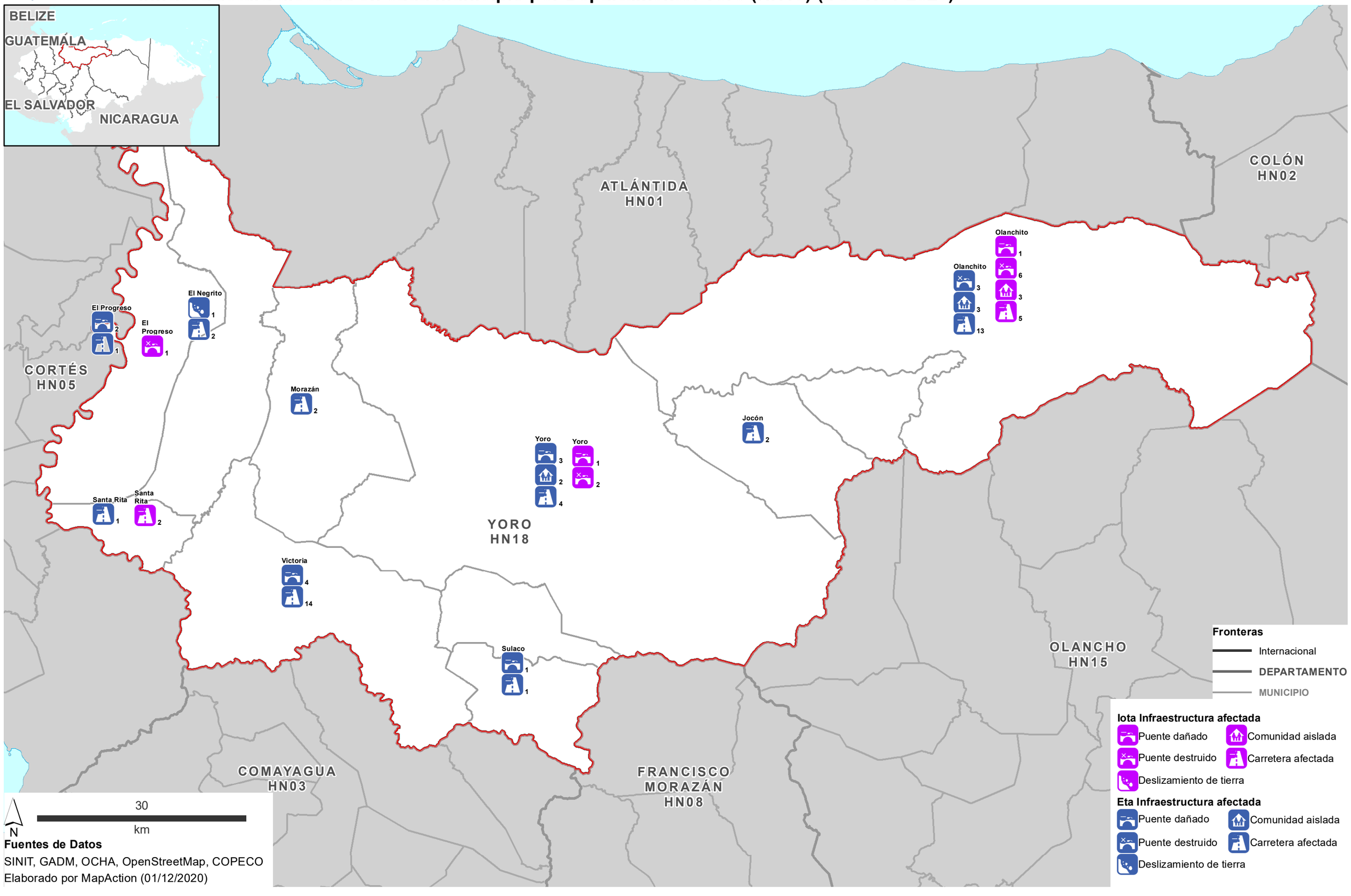

Fuentes de Datos

SINIT, GADM, OCHA, OpenStreetMap, COPECO

Elaborado por MapAction (01/12/2020)