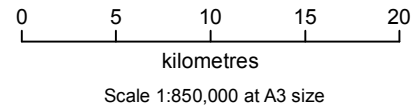




MapAction

El Salvador: Hurricane Ida - Albergados (13 Nov 2009)

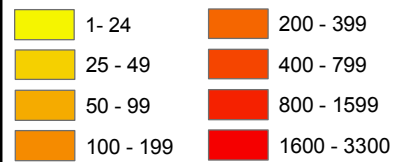
Mapa muestra el numero de personas en los albergados asta el Noviembre 13 2009. Estos datos viene de la Protection Civil, collectionados por el PMA. Los puntos muestran las localidades de deslisamientos e inundaciones, evacuaciones y poblaciones afectadas.



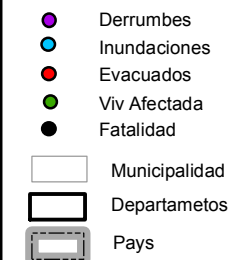
Created 14 Nov 2009 / 11:00
Map document MA004-slv-AffectedPop091113-A3-v01
Projection / datum Geographic / WGS84
GLIDE Number FL-2009-000238-SLV

The depiction and use of boundaries, names and associated data shown here do not imply endorsement or acceptance by MapAction.

Albergados (Personas)



Dano reportado - 07 Nov 2009 (COEN)



Source de data:
Dano reportado : COEN, collectionados por el SNET
Albergados: Civil Defence, collectionados por el PMA
Limitas administrativos: PMA

Produced by MapAction www.mapaction.org
elsalvador@mapaction.org

MapAction is grateful for the support of DFID

