







 <p><b>MapAction</b></p> <p><b>Paraguay: Inundaciones - Zonas Afectadas (a 18 de Abril 2016)</b></p>	<p>El mapa muestra la extensión de la inundación conocida a 18 de abril de 2016. Los datos de las zonas afectadas provienen del OCHA. Además el mapa muestra las áreas de administración y los ríos principales.</p>	<ul style="list-style-type: none"> <li> Ríos Principales</li> <li> Hidrografía Principal</li> <li> Fronteras Nacionales</li> <li> Límites Departamentales</li> <li> Límites del Distrito</li> <li> Zonas Afectadas al 18/04/2016</li> </ul>	<div style="text-align: right;">  <p>Escala: 1: 3,100,000 (a tamaño A3)</p> </div> <p><b>Elaboración</b> 18 Abril 2016 / 12:00 UTC-04:00  <b>Archivo</b> MA001_v2_Paraguay_Zonas_Afectadas  <b>Proyección / datum</b> UTM 21S / WGS84  <b>Número GLIDE</b></p> <div style="display: flex; justify-content: space-between;"> <p>Producido por MapAction www.mapaction.org PARAGUAY@mapaction.org</p> <p>Financiado por la Unión Europea Ayuda</p> </div> <div style="text-align: right;">  </div> <p><small>La representación y uso de fronteras, nombres y datos aquí mostrados no implica la aprobación o aceptación por parte de MapAction.</small></p>
	<p><b>Fuente de datos</b>                  Datos de situación: OCHA/UNDAC                  Límites: DGEEC                  Características físicas: OSM, VMAP</p>		