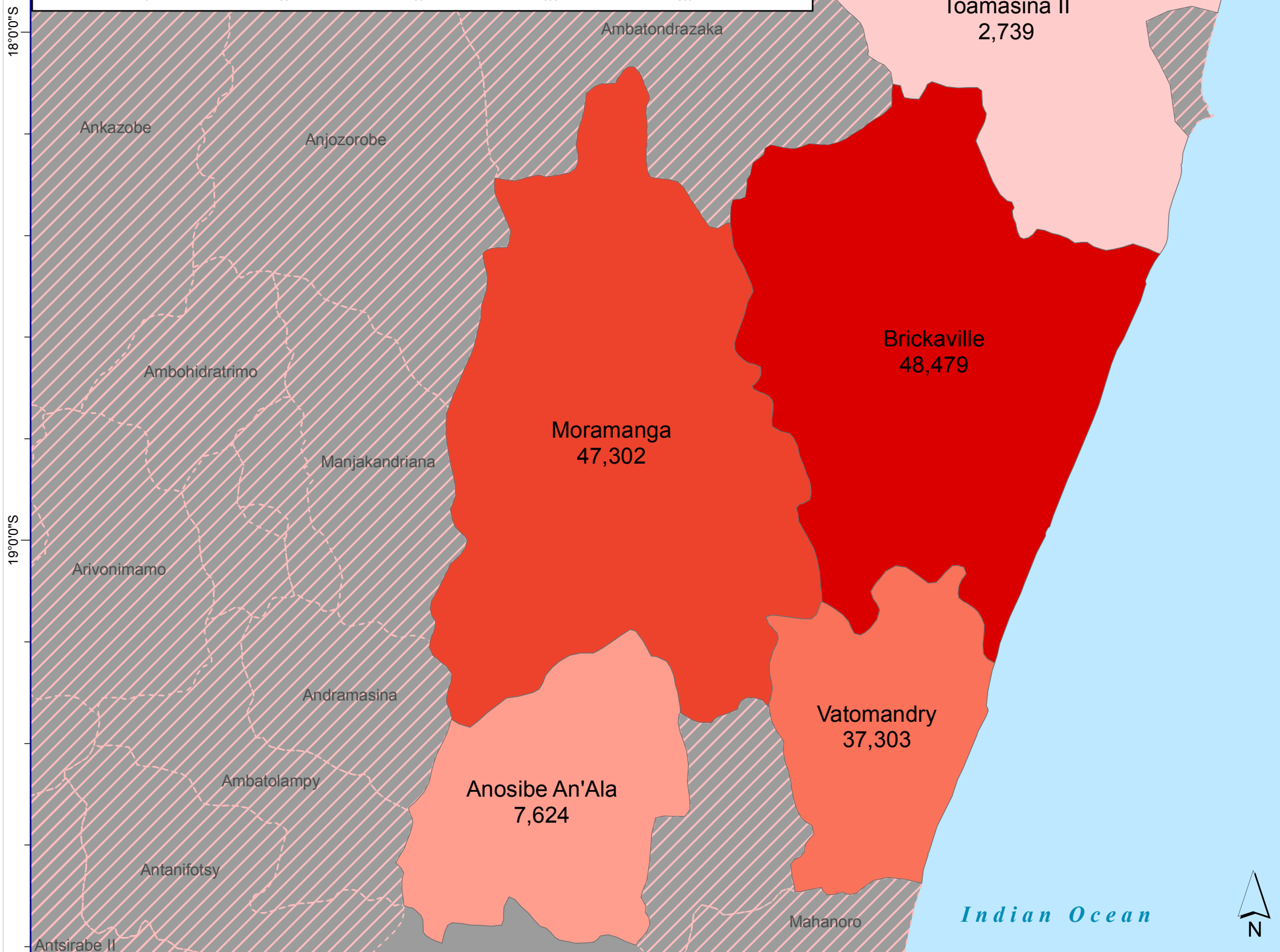
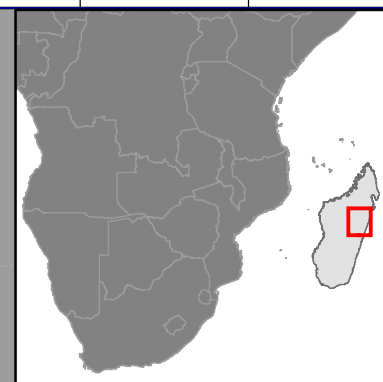
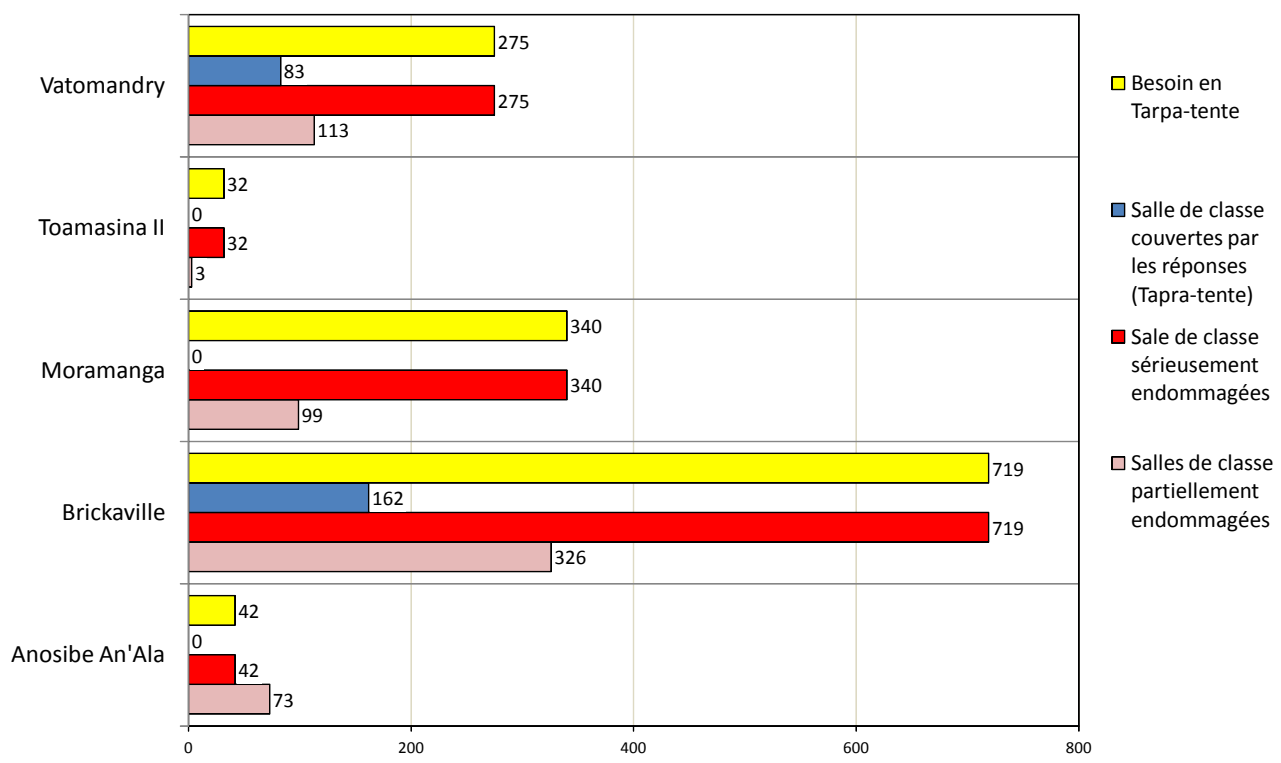


Éducation: Dégâts - Réponses - Besoins



Indian Ocean

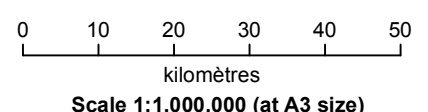


Madagascar: Cyclone Giovanna - Éducation: Dégâts, Réponses et Besoins (situation du 8 Mars 2012)

La carte montre les cinq districts les plus affectés et les nombres d'élèves privés de cours après le passage du cyclone Giovanna. Le tableau montre les dégâts, les réponses et les besoins pour chaque district par rapport à l'éducation.

Source de données
Situation: OCHA Evaluation Multisectoriel Intégrée
Frontières: OCHA, GAUL

- Légende**
- Districts gravement affecté**
- Elèves privés de cours**
- 2,739
 - 7,624
 - 37,303
 - 47,302
 - 48,479
- ▨ Districts modérément affecté
- Districts non affecté



Créé 14 mars 2012 / 15:30
Document MA004_T00C00P00_MDG_Edu_5Dist_A3
Projection / datum UTM 39S / WGS84
GLIDE Number TC-2012-000020-MDG

La représentation et l'utilisation des limites, les noms et les données associées présentés ici n'impliquent pas de reconnaissance ou de l'acceptation par MapAction

MapAction est reconnaissante pour le soutien à:



Produit par MapAction www.mapaction.org
madagascar@mapaction.org