








Perú:
Temporada de Lluvias -
Mapa Referencial -
Distrito de Chiclayo
(a 22 de marzo 2017)

El mapa muestra el Distrito de Chiclayo

Fuente de datos
 Datos de situación:
 Límites: Instituto Geografico Nacional
 Centro Poblado: Instituto Geografico Nacional
 Mapa de base: OpenStreetMap

-  Puertos
-  Aeropuerto
-  Capital de Departamento
-  Capital de Provincia
-  Departamental
-  Provincial
-  Distrito

0 500 1,000 1,500 2,000 2,500
 Metros

Escala: 1: 40,000 (a tamaño A3)

Elaboración 22 de marzo 2017 UTC -5
Archivo MA006i_Mapa Referencial - Distrito de Chiclayo
Proyección / datum Geográfico / WGS84
Número GLIDE FL-2017-000018-PER

Producido por MapAction
www.mapaction.org
peru@mapaction.org

Con el apoyo del Ministerio de Relaciones Exteriores de los Países Bajos.

La representación y uso de fronteras, nombres y datos aquí mostrados no implica la aprobación o aceptación por parte de MapAction.